

**ДОКУМЕНТАЦИЯ ПО ПЛАНИРОВКЕ
ТЕРРИТОРИИ ДЛЯ РАЗМЕЩЕНИЯ ЛИНЕЙНОГО ОБЪЕКТА
ФЕДЕРАЛЬНОГО ЗНАЧЕНИЯ**

**Участок автомобильной дороги общего пользования федерального
значения М-5 «Урал» Москва - Рязань - Пенза - Самара - Уфа -
Челябинск км 1820+000 - км 1839+000 в Челябинской области**

2020/1-ДПТ-3

**Том 3
Проект межевания территории
Основная часть**

Москва 2020



Геокоминвест

ОБЩЕСТВО С ОГРАНИЧЕННОЙ ОТВЕТСТВЕННОСТЬЮ
«НАУЧНО-ПРОИЗВОДСТВЕННОЕ ПРЕДПРИЯТИЕ
«Геокоминвест»

РФ, 129345, г. Москва, ул. Тайнинская, д.7
тел. +7(495) 276-09-59
факс +7 (495) 474-10-97
E-mail: geocominvest@mail.ru

Государственный контракт № 43
от 27 июля 2020 г.

ДОКУМЕНТАЦИЯ ПО ПЛАНИРОВКЕ ТЕРРИТОРИИ ДЛЯ РАЗМЕЩЕНИЯ ЛИНЕЙНОГО ОБЪЕКТА ФЕДЕРАЛЬНОГО ЗНАЧЕНИЯ

Участок автомобильной дороги общего пользования федерального значения М-5 «Урал» Москва - Рязань - Пенза - Самара - Уфа - Челябинск км 1820+000 - км 1839+000 в Челябинской области

Заказчик работ: Федеральное казенное учреждение «Управление федеральных автомобильных дорог «Южный Урал» Федерального дорожного агентства» (ФКУ Упрдор «Южный Урал»)

Адрес: 454080, г. Челябинск, Свердловский проспект, 56

2020/1-ДПТ-3

Том 3

Проект межевания территории.

Основная часть

Генеральный директор

Руководитель проекта



А.А. Щиголев

А.Б. Блудов

Москва 2020 г.

СОСТАВ ДОКУМЕНТАЦИИ ПО ПЛАНИРОВКЕ ТЕРРИТОРИИ

Шифр документа	Наименование	Состав тома
1	2	3
2020/1-ДПТ-1	Проект планировки территории. Основная (утверждаемая) часть	Раздел 1. Проект планировки территории. Графическая часть
		Раздел 2. Положение о размещении линейных объектов
2020/1-ДПТ-2	Проект планировки территории. Материалы по обоснованию	Раздел 3. Материалы по обоснованию проекта планировки территории. Графическая часть
		Раздел 4. Материалы по обоснованию проекта планировки территории. Пояснительная записка
2020/1-ДПТ-3	Проект межевания территории. Основная (утверждаемая) часть	Раздел 1. Проект межевания территории. Графическая часть
		Раздел 2. Проект межевания территории. Текстовая часть
2020/1-ДПТ-4	Проект межевания территории. Материалы по обоснованию	Раздел 3. Материалы по обоснованию проекта межевания территории. Графическая часть
		Раздел 4. Материалы по обоснованию проекта межевания территории. Пояснительная записка

Согласовано

Взам. инв. №

Полп. и дата

Инв. № полп.

Изм.	Колуч.	Лист	№ док.	Подп.	Дата

2020/1-ДПТ-3

Проект межевания территории.
Основная (утверждаемая) часть
Состав проекта

Стадия	Лист	Листов

ООО НПП "Геокоминвест"

Обозначение	Наименование	
2020/1-ДПТ-3	Содержание	
	Графические материалы:	
ПМТ-ОЧ-ГЧ	Чертеж межевания территории М 1:1000	6
2020/1-ДПТ-3	Пояснительная записка	
2020/1-ДПТ-3	Основные положения проекта межевания территории	29
2020/1-ДПТ-3	Сведения об образуемых земельных участках, предназначенных для размещения линейного объекта	33
2020/1-ДПТ-3	Вид разрешенного использования образуемых земельных участков в соответствии с проектом планировки территории в случаях, предусмотренных Градостроительным Кодексом	42
2020/1-ДПТ-3	Перечень и сведения о площади образуемых земельных участков, которые будут отнесены к территориям общего пользования или имуществу общего пользования, в том числе в отношении которых предполагаются резервирование и (или) изъятие для государственных или муниципальных нужд	43
2020/1-ДПТ-3	Целевое назначение лесов, вид (виды) разрешенного использования лесного участка, количественные и качественные характеристики лесного участка, сведения о нахождении лесного участка в границах особо защитных участков лесов (в случае, если подготовка проекта межевания территории осуществляется в целях определения местоположения границ образуемых и (или) изменяемых лесных участков)	43
2020/1-ДПТ-3	Сведения о границах территории, применительно к которой подготовлен проект межевания	50
2020/1-ДПТ-3	Зоны с особыми условиями использования территории	50
2020/1-ДПТ-3	Красные линии	51
2020/1-ДПТ-3	Выводы по проекту	52
	Перечень и сведения о площади образуемых и (или) изменяемых земельных участков, в том числе возможные способы их образования, необходимых для размещения автомобильной дороги и ее конструктивных элементов (Приложение 1)	53
2020/1-ДПТ-3	Каталог координат характерных точек границ образуемых земельных участков, предназначенных для размещения линейного объекта федерального значения (Приложение 2)	57
2020/1-ДПТ-3	Перечень земельных участков, которые будут отнесены к территориям общего пользования или имуществу общего пользования, в том числе в отношении которых предполагается резервирование и (или) изъятие для государственных или муниципальных нужд в целях размещения объекта " Участок автомобильной дороги М-5 «Урал» Москва – Рязань – Пенза – Самара – Уфа – Челябинск, км 1820+000 – км 1839+000 в Челябинской области." (Приложение 3)	62
2020/1-ДПТ-3	Перечень земельных участков, подлежащих изъятию и (или) предоставлению в постоянное (бессрочное) пользование ФКУ	66

Согласовано

Взам. инв. №

Полп. и. дата

Инв. № подл.

2020/1-ДПТ-3

Изм.	Колуч	Лист	№ док.	Подп.	Дата

Проект межевания территории.
Основная (утверждаемая) часть
Содержание

Стадия	Лист	Листов

ООО НПП "Геокоминвест"

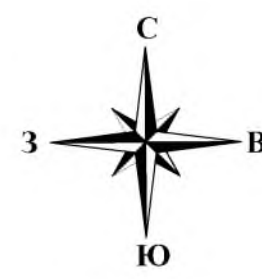
	Упрдор «Южный Урал» в целях размещения объекта " Участок автомобильной дороги М-5 «Урал» Москва – Рязань – Пенза – Самара – Уфа – Челябинск, км 1820+000 – км 1839+000 в Челябинской области." (Приложение 4)	
2020/1-ДПТ-3	Каталог координат характерных точек границ территории, применительно к которой подготовлен проект межевания (Приложение 5)	74
2020/1-ДПТ-3	Каталог координат характерных точек границ придорожной полосы (Приложение 6)	83
2020/1-ДПТ-3	Каталог координат характерных точек красных линий (Приложение 7)	101
	Приложение:	
	Распоряжение Федерального дорожного агентства «О подготовке документации по планировке территории участка автомобильной дороги общего пользования федерального значения М-5 «Урал» Москва – Рязань – Пенза – Самара – Уфа – Челябинск км 1810+000 – км 1829+000 в Челябинской области» № 3000-р от 24.09.2020 года. Приложение – Задание на разработку документации по планировке территории	114
	Распоряжение Федерального дорожного агентства «О внесении изменений в распоряжение Федерального дорожного агентства от 24 сентября 2020 г. № 3000-р» № 4098-р от 25.12.2020 года.	126
	Письмо № 207 от 27.01.2021 г. Администрация Чебаркульского муниципального района Челябинской области	127
	Письмо № 273 от 28.01.2021 г. Администрация Сосновского муниципального района Челябинской области	128
	Письмо Министерства экологии Челябинской области от 29.01.2021 № 01/747 «О предоставлении информации»	129
	Письмо Департамента по недропользованию по Уральскому Федеральному округу от 15.01.2021 № 21 «О предоставлении информации»	131
	Письмо Министерства сельского хозяйства Челябинской области от 19.01.2021 № 353	132
	Письмо Государственного комитета охраны объектов культурного наследия Челябинской области от 28.01.2021 № 03-12/237	134
	Заключение о выборе участка лесного фонда. ЧОБУ «Чебаркульский лесхоз» № 77 от 11.02.2021 года	136
	Схема лесных участков (приложение к заключению ЧОБУ «Чебаркульский лесхоз» № 77 от 11.02.2021)	140
	Письмо Главного управления лесами Челябинской области от 02.04.2021 № 3106 «О согласовании документации по планировке территории»	156

Взам. инв. №	
Полп. и дата	
Инв. № подл.	

Изм.	Кол.уч.	Лист	№ док.	Подп.	Дата

2020/1-ДПТ-3

Лист



УСЛОВНЫЕ ОБОЗНАЧЕНИЯ

ГРАНИЦЫ:

- территория, в отношении которой осуществляется подготовка проекта планировки
- зоны планируемого размещения объекта капитального строительства
- придорожная полоса
- образцам земельных участков, предназначенных для размещения объекта капитального строительства
- красных линий, устанавливаемых проектом планировки территории
- линии отступа от красной линии
- существующего автоза земельных участков под автомобильной дорогой федерального значения, сведения о которых внесены в ЕГРН
- кадастровых кварталов, сведения о которых внесены в ЕГРН
- населенного пункта, сведения о которых внесены в ЕГРН
- земельных участков, сведения о которых внесены в ЕГРН
- контуры объектов капитального строительства, сведения о которых внесены в ЕГРН
- лесной земельный участок
- граница участка лесного назначения
- обозначение части границы лесного выдела

ТЕРРИТОРИИ:

- объект владения (аренды)
- *Сведения о границах земель владения 5 застрахованы в соответствии с Федеральным законом от 29 апреля 2004 г. № 29-ФЗ «Об ипотеке (залоге недвижимости)».
- образцам земельных участков, предназначенных для размещения объекта капитального строительства
- устанавливаемые проектом планировки территории красные линии
- придорожной полосы

ПОВОРОТНЫЕ ТОЧКИ:

- образцам земельных участков, предназначенных для размещения объекта капитального строительства
- устанавливаемые проектом планировки территории красные линии
- придорожной полосы

ТРАНСПОРТНАЯ ИНФРАСТРУКТУРА:

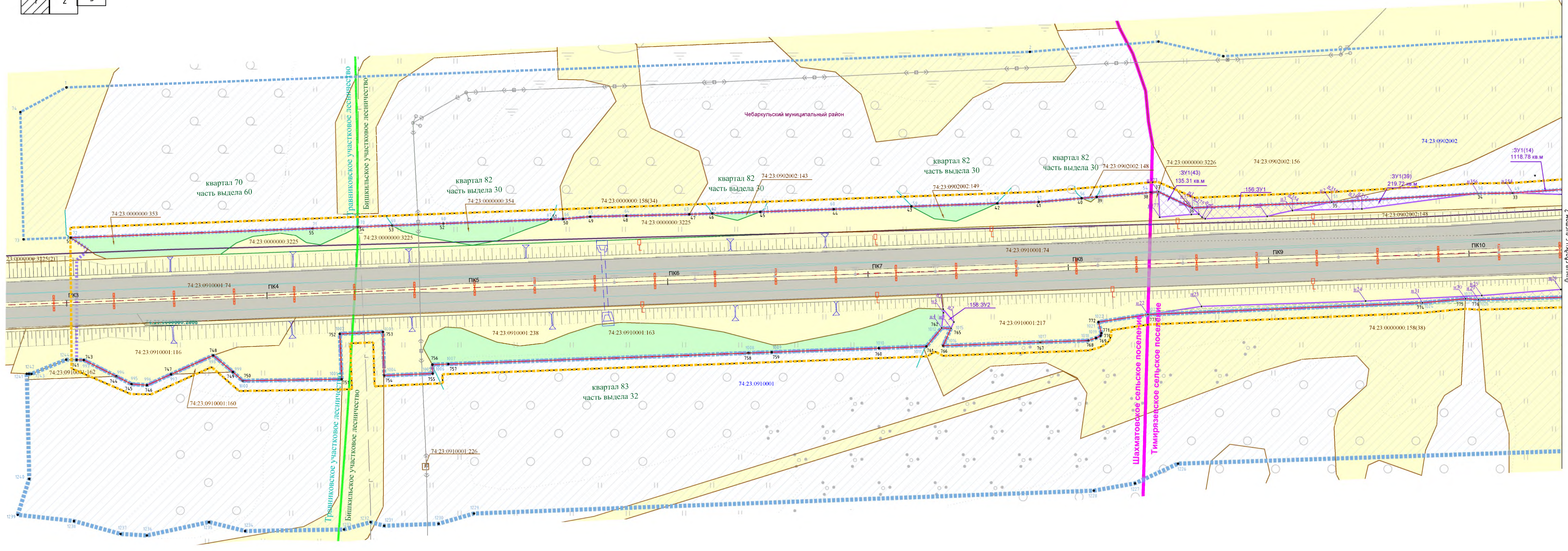
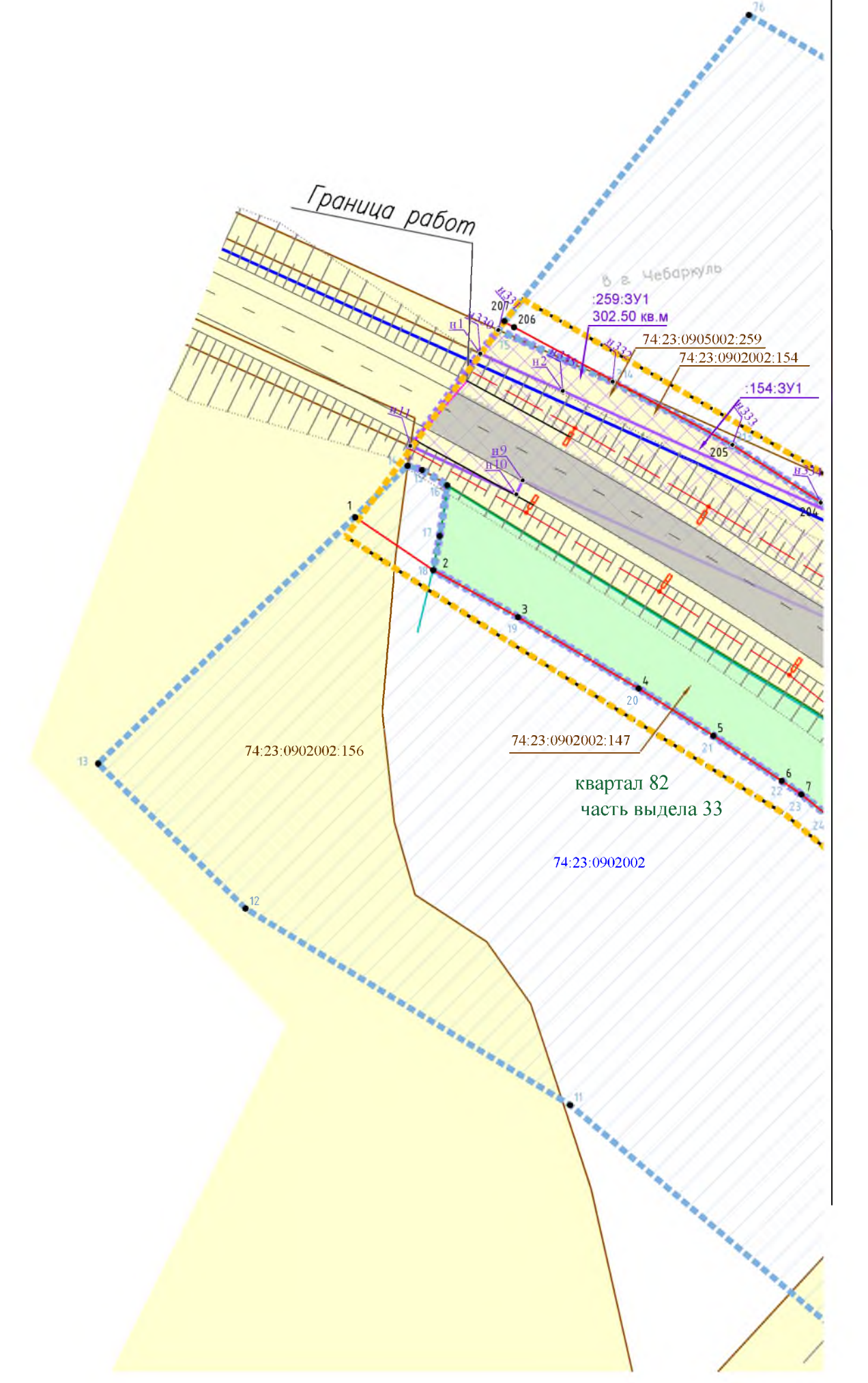
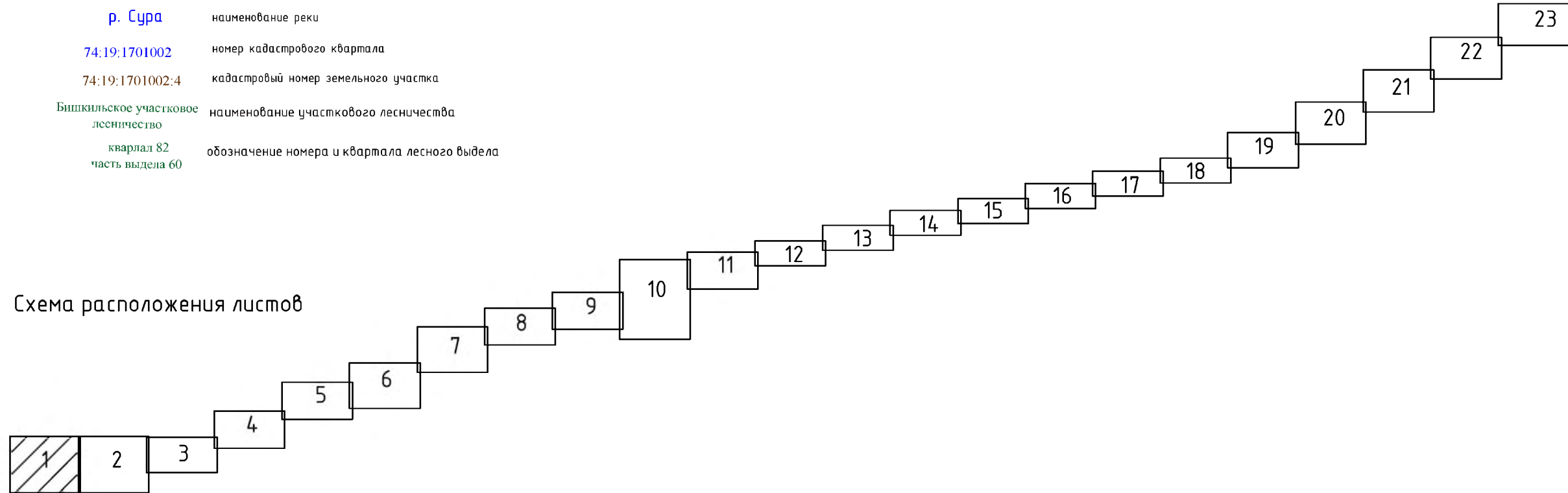
- ось и лотки существующей автомобильной дороги

ИНЖЕНЕРНАЯ ИНФРАСТРУКТУРА:

- существующая воздушная линия электропередачи высокого напряжения
- существующая подземная электрокабель
- существующая кабельная линия связи
- существующая подземная оазероград

- ПОЯСНИТЕЛЬНЫЕ НАДПИСИ:
- Челябинский район** наименование района
 - Тимирязевское сельское поселение** наименование муниципального образования
 - р. Сура** наименование реки
 - 74.19.1701002** номер кадастрового квартала
 - 74.19.1701002.4** кадастровый номер земельного участка
 - Выпукловское участковое лесничество** наименование участкового лесничества
 - квартал 82 часть выдела 60** обозначение номера и квартала лесного выдела

Схема расположения листов



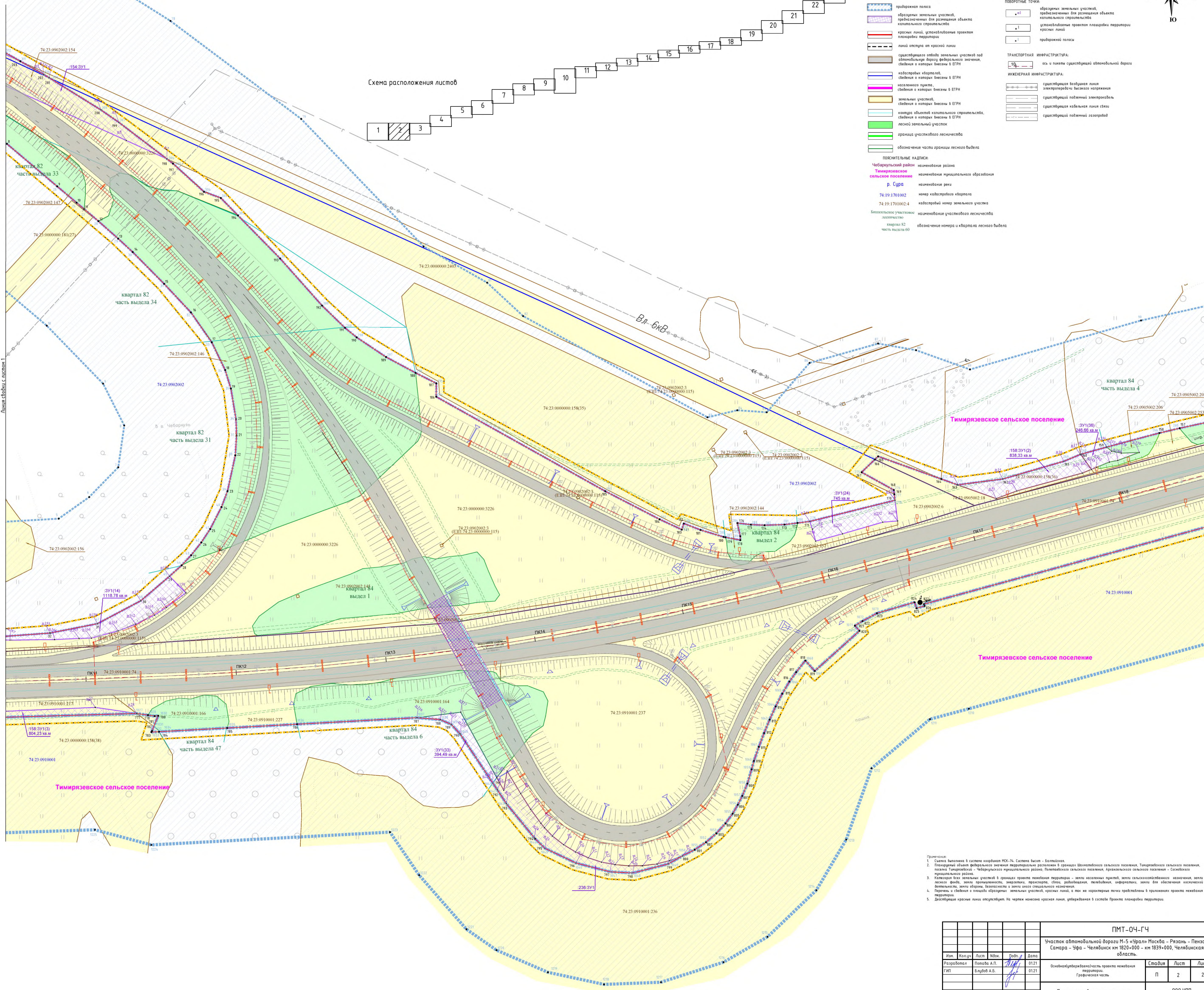

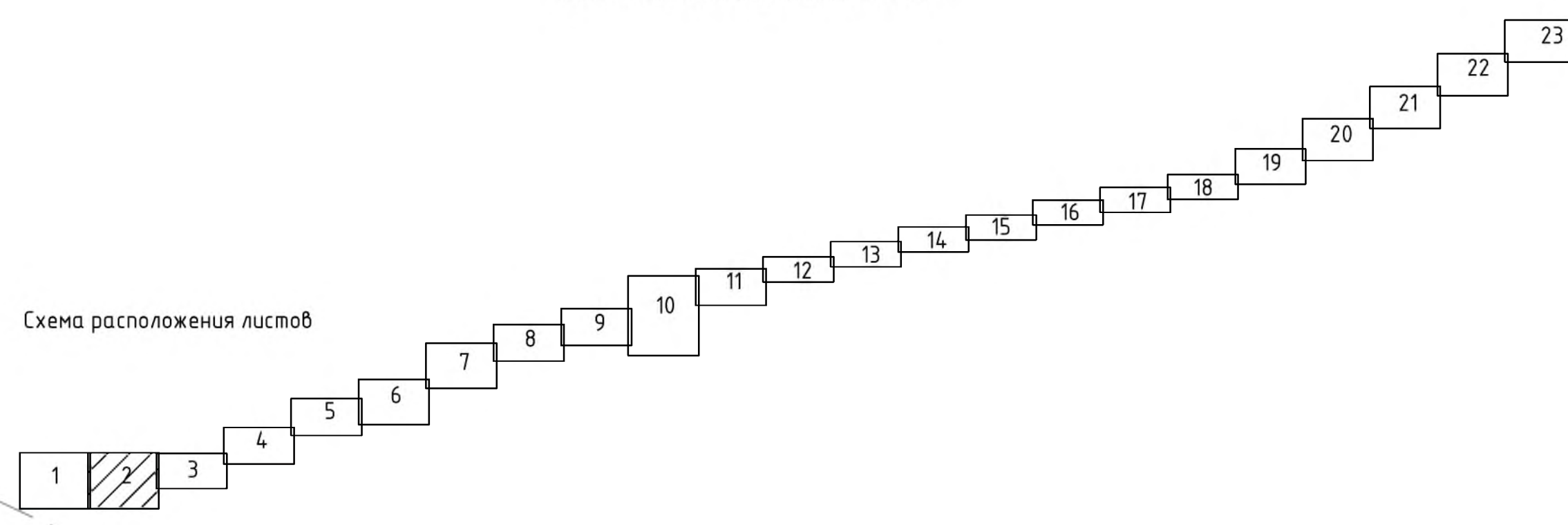
Составлено
 План № 1
 Лист № 1

ПМТ-04-ГЧ						Участок автомобильной дороги М-5 «Урал» Москва – Рязань – Пенза – Самара – Уфа – Челябинск км 1820+000 – км 1839+000, Челябинская область.		
Изм.	Кол.чт.	Лист	Идент.	Дата	Составил	Лист	Листов	
Разработал	1	Помова А.П.		01.21	Основательство	1	23	
ГМП		Блюва А.Б.		01.21	Градостроительная часть			
Проект межевания территории М 1:1000						ООО НП «Геоконвекст»		

Примечания:
 1. Схема выполнена в системе координат МСК-74, Система высот – Балтийская.
 2. Планируемый объект федерального значения территориально расположен в границах Шамаковского сельского поселения, Тимирязевского сельского поселения, поселения Тимирязевский – Челябинского муниципального района, Пыльвинского сельского поселения, Архангельского сельского поселения – Сельского муниципального района.
 3. Кадастровые данные земельных участков в границах проекта межевания территории – земли населенных пунктов, земли сельскохозяйственного назначения, земли лесного фонда, земли промышленности, энергетики, транспорта, связи, радиосвязи, телевидения, информатики, земли для обеспечения космической деятельности, земли обороны, безопасности и земли иного специального назначения.
 4. Перенос и сведения о площадях образующих земельных участков, красных линий, а так же характерные точки представлены в приложениях проекта межевания территории.
 5. Дистанционные красные линии отсутствуют. На чертеж нанесены красные линии, утвержденных в составе Проекта планировки территории.

СЛОВАРЬ ОБОЗНАЧЕНИЙ		ТЕРРИТОРИИ	
ГРАНИЦЫ:		объект водного фонда (река)	
	территория, в отношении которой осуществляется подготовка проекта планировки		«Берега и граница земель водного фонда в изобращении каботажным путем с прибрежной полосой»
	зона планируемого размещения объекта капитального строительства		«Берега и граница земель водного фонда в изобращении каботажным путем с прибрежной полосой»
	прибрежная полоса		«Берега и граница земель водного фонда в изобращении каботажным путем с прибрежной полосой»
	образованных земельных участков, предназначенных для размещения объекта капитального строительства		«Берега и граница земель водного фонда в изобращении каботажным путем с прибрежной полосой»
	красных линий, установленных проектом планировки территории		«Берега и граница земель водного фонда в изобращении каботажным путем с прибрежной полосой»
	линий отступа от красной линии		«Берега и граница земель водного фонда в изобращении каботажным путем с прибрежной полосой»
	существующего автодорожного участка под автомобильной дорогой федерального значения, сведения о котором внесены в ЕГРН		«Берега и граница земель водного фонда в изобращении каботажным путем с прибрежной полосой»
	кадастровых кварталов, сведения о которых внесены в ЕГРН		«Берега и граница земель водного фонда в изобращении каботажным путем с прибрежной полосой»
	населенных пунктов, сведения о которых внесены в ЕГРН		«Берега и граница земель водного фонда в изобращении каботажным путем с прибрежной полосой»
	земельных участков, сведения о которых внесены в ЕГРН		«Берега и граница земель водного фонда в изобращении каботажным путем с прибрежной полосой»
	контра объектов капитального строительства, сведения о которых внесены в ЕГРН		«Берега и граница земель водного фонда в изобращении каботажным путем с прибрежной полосой»
	лесной земельный участок		«Берега и граница земель водного фонда в изобращении каботажным путем с прибрежной полосой»
	граница участка лесничества		«Берега и граница земель водного фонда в изобращении каботажным путем с прибрежной полосой»
	обозначение части границы лесного выдела		«Берега и граница земель водного фонда в изобращении каботажным путем с прибрежной полосой»
ПОЯСНИТЕЛЬНЫЕ НАДПИСИ:		ПОВОРОТНЫЕ ТОЧКИ:	
Челябинский район		наименование района	
Тимирязевское сельское поселение		наименование муниципального образования	
р. Сура		наименование реки	
74:19:1701002		номер кадастрового квартала	
74:19:1701002:4		кадастровый номер земельного участка	
Леснический участок (лесничество)		наименование участка лесничества	
квартал 82		обозначение номера и квартала лесного выдела	
часть выдела 60			
		ТРАНСПОРТНАЯ ИНФРАСТРУКТУРА:	
		ось и полотно существующей автомобильной дороги	
		ИНЖЕНЕРНАЯ ИНФРАСТРУКТУРА:	
		существующая воздушная линия электропередачи высокого напряжения	
		существующая подземная электрокабель	
		существующая кабельная линия связи	
		существующая подземная газопровод	

Схема расположения листов



Примечания:
 1. Схема выделена в системе координат МСК-74. Система высот – Балтийская.
 2. Планируемый объект федерального значения территориально расположен в границах Шимановского сельского поселения, Тимирязевского сельского поселения, поселения Тимирязевское – Челябинского муниципального района, Поселенского сельского поселения, Архангельского сельского поселения – Сосновского муниципального района.
 3. Категория всех земельных участков в границах проекта межевания территории – земли населенных пунктов, земли сельскохозяйственного назначения, земли лесного фонда, земли промышленности, энергетики, транспорта, связи, радиосвязи, телевидения, информатики, земли для обеспечения космической деятельности, земли обороны, безопасности и земли иного специального назначения.
 4. Перечень и сведения о границах образованных земельных участков, красных линий и зон в соответствии с проектом межевания территории.
 5. Действующие красные линии отступлений. На чертеже нанесены красные линии, утвержденные в системе Проекта планировки территории.

Составлено
 Выполнил: И.И.И.
 Проверил: И.И.И.
 Дата: 01.12.2023

ПМТ-04-ГЧ					Участок автомобильной дороги М-5 «Урал» Москва – Рязань – Пенза – Самара – Уфа – Челябинск км 1820+000 – км 1839+000, Челябинская область.			
Имя	Коллж	Лист	Изов.	Дата	Основная/уборочная/частичная/проектная межевание территории/Графическая часть	Стандия	Лист	Листов
Разработал	Попова А.П.	01.12		01.12		П	2	23
ГИП	Внуфов А.Б.				Проект межевания территории М 1:1000			
						ООО НПФ "Геоконвент"		

- УСЛОВНЫЕ ОБОЗНАЧЕНИЯ**
- ГРАНИЦЫ:**
- территории, в отношении которой осуществляется подготовка проекта планировки
 - зоны планируемого размещения объекта капитального строительства
 - приворожная полоса
 - образованных земельных участков, предназначенных для размещения объекта капитального строительства
 - красных линий, устанавливаемых проектом планировки территории
 - линий отступа от красной линии
 - существующего отвода земельных участков под автомобильные дороги федерального значения, сведения о которых внесены в ЕГРН
 - кадастровых кварталов, сведения о которых внесены в ЕГРН
 - населенного пункта, сведения о которых внесены в ЕГРН
 - земельных участков, сведения о которых внесены в ЕГРН
 - контура объектов капитального строительства, сведения о которых внесены в ЕГРН
 - лесной земельный участок
 - граница участка лесного хозяйства
 - обозначение части границы лесного выдела

- ТЕРРИТОРИИ:**
- объектов водного фонда (реки)*
- ПОВОРОТНЫЕ ТОЧКИ:**
- образованных земельных участков, предназначенных для размещения объекта капитального строительства
 - устанавливаемых проектом планировки территории красных линий
 - приворожной полосы
- ТРАНСПОРТНАЯ ИНФРАСТРУКТУРА:**
- ось и пикеты существующей автомобильной дороги
- ИНЖЕНЕРНАЯ ИНФРАСТРУКТУРА:**
- существующая воздушная линия электропередачи высокого напряжения
 - существующий подземный электрокабель
 - существующая кабельная линия связи
 - существующий подземный газопровод

- ПОЯСНИТЕЛЬНЫЕ НАДПИСИ:**
- наименование района
 - наименование муниципального образования
 - наименование реки
 - номер кадастрового квартала
 - кадастровый номер земельного участка
 - наименование участка лесного хозяйства
 - квартал 82
 - часть выдела 60
 - обозначение номера и квартала лесного выдела

ДОКУМЕНТАЦИЯ ПО ПЛАНИРОВКЕ ТЕРРИТОРИИ ОБЪЕКТА
 Участок автомобильной дороги М-5 «Урал» Москва – Рязань – Пенза – Самара – Уфа – Челябинск км 1820+000 – км 1839+000, Челябинская область.
 Чертеж межевания территории. М 1:1000

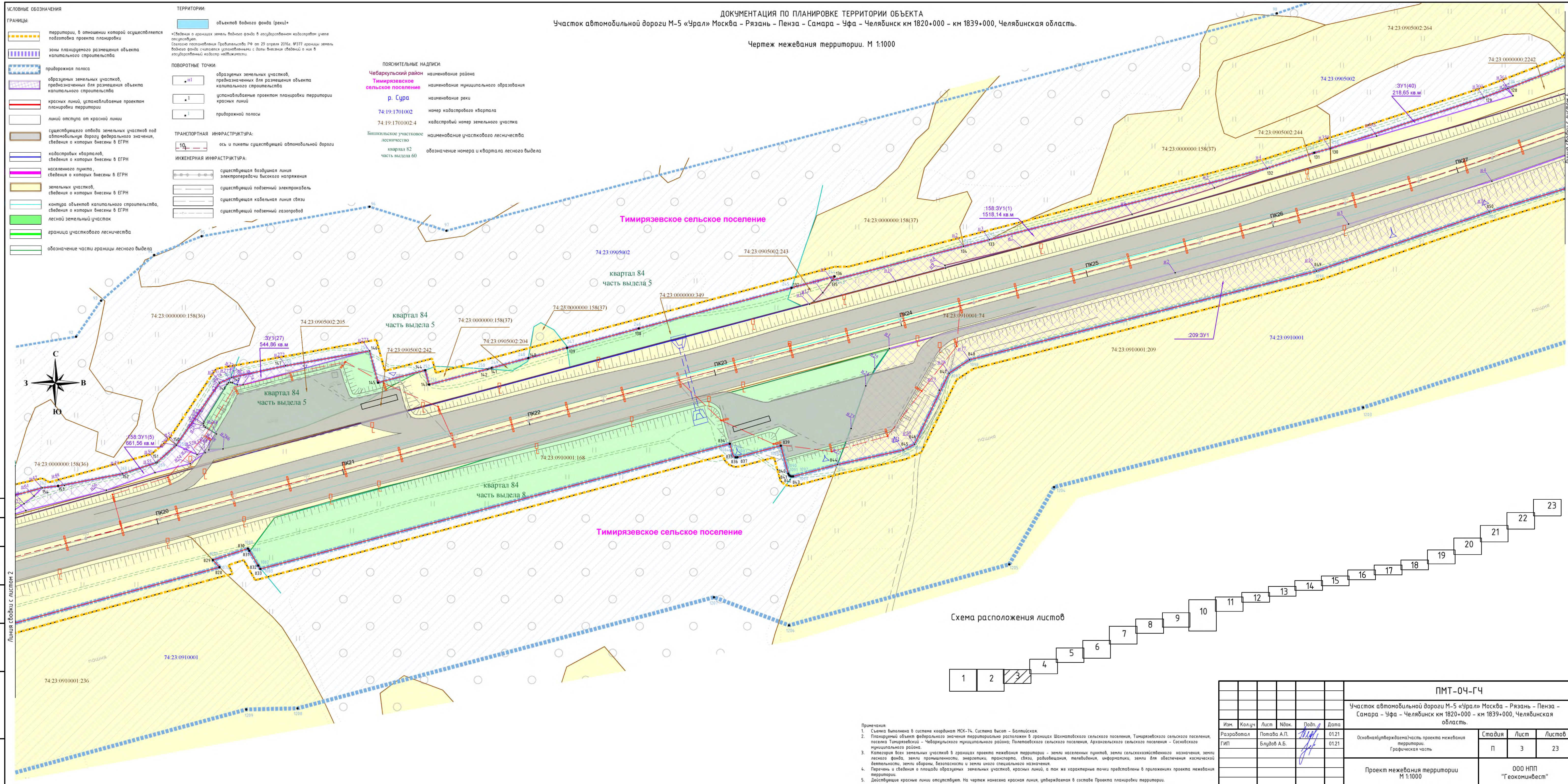
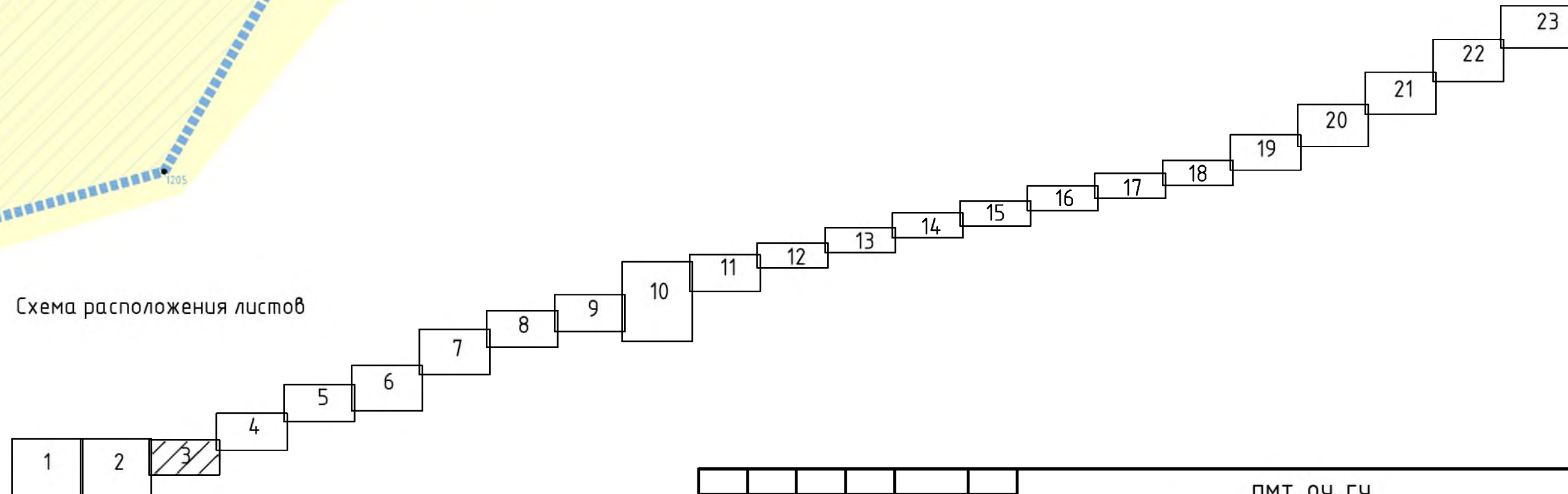


Схема расположения листов



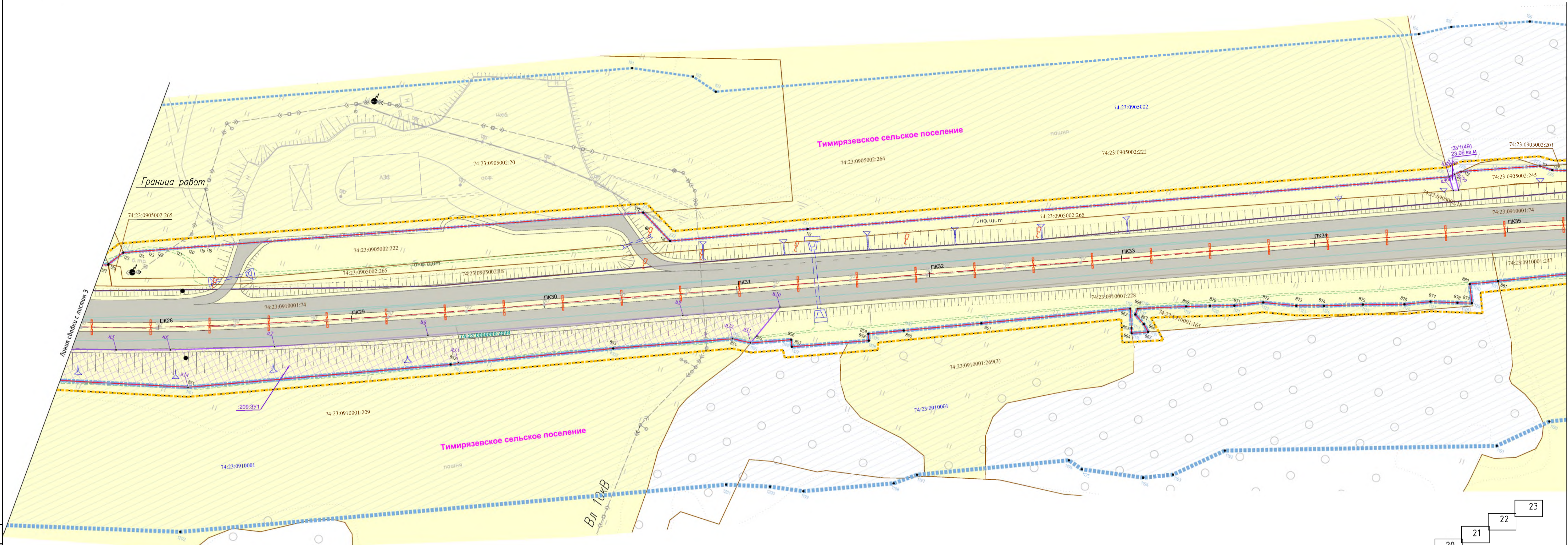
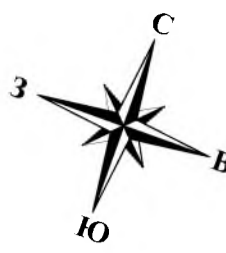
- Примечания:**
- Съемка выполнена в системе координат МСК-74. Система высот - Балтийская.
 - Планируемый объект федерального значения территориально расположен в границах Шахматовского сельского поселения, Тимирязевского сельского поселения, поселка Тимирязевский - Челябинского муниципального района; Палеевского сельского поселения, Архангельского сельского поселения - Сосновского муниципального района.
 - Кадастровые все земельные участки в границах проекта межевания территории - земли населенных пунктов, земли сельскохозяйственного назначения, земли лесного фонда, земли промышленности, энергетики, транспорта, связи, радиовещания, телевидения, информатики, земли для обеспечения космической деятельности, земли обороны, безопасности и земли иного специального назначения.
 - Перечень и сведения о площади образованных земельных участков, красных линий, а так же характерные точки представлены в приложениях проекта межевания территории.
 - Действующие красные линии отсутствуют. На чертеж нанесена красная линия, утвержденная в составе Проекта планировки территории.

Изм.					Колуч.			Лист		№ок.		Подп.		Дата					
Разработал					Потаба А.П.			0121				0121							
ГИП					Блюдов А.Б.														
<p align="center">ПМТ-04-ГЧ</p> <p align="center">Участок автомобильной дороги М-5 «Урал» Москва – Рязань – Пенза – Самара – Уфа – Челябинск км 1820+000 – км 1839+000, Челябинская область.</p>												<p>Основная/утверждена/часть проекта межевания территории.</p>		<p>Стадия</p> <p align="center">П</p>		<p>Лист</p> <p align="center">3</p>		<p>Листов</p> <p align="center">23</p>	
<p align="center">Проект межевания территории М 1:1000</p>												<p align="center">ООО НПФ "Геокоминвест"</p>							

Согласовано
 Взам. инв. №
 Подп. и дата
 Инв. № подл.

Листы вставки с листом 2

Листы вставки с листом 4



Составлена
Взам. инв. №
Лист и дата
Ив. № подл.

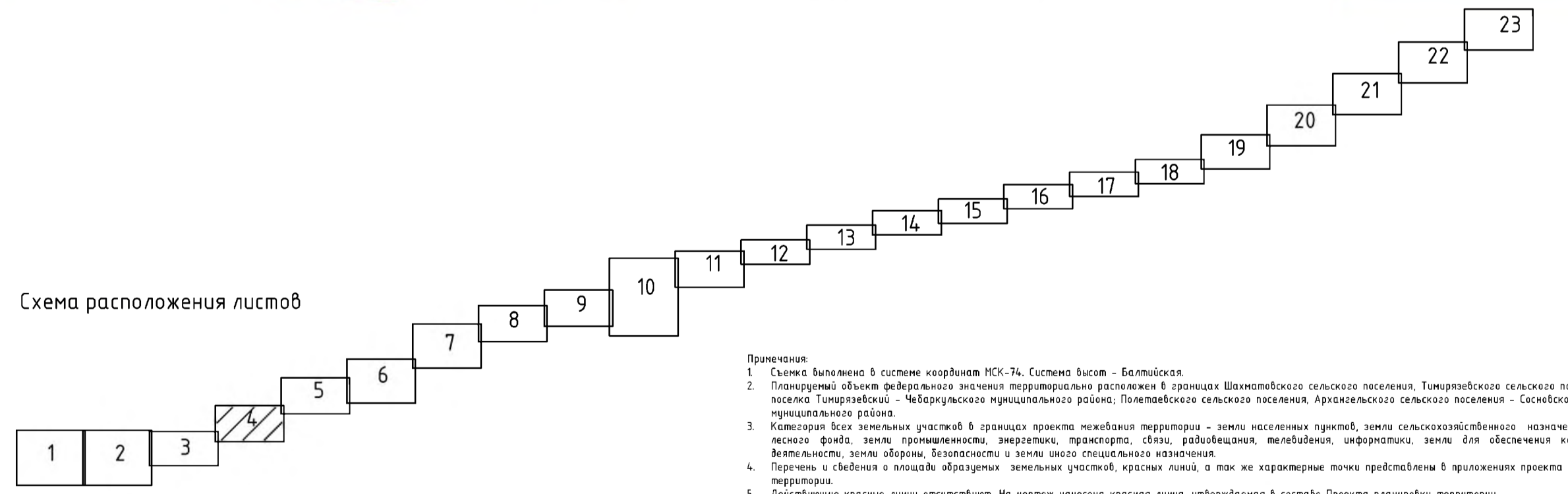
УСЛОВНЫЕ ОБОЗНАЧЕНИЯ	
	территории, в отношении которой осуществляется подготовка проекта планировки
	зона планируемого размещения объекта капитального строительства
	прибавочная полоса
	образуемых земельных участков, предназначенных для размещения объекта капитального строительства
	красных линий, устанавливаемых проектом планировки территории
	линий отступа от красной линии
	существующего отвода земельных участков под автомобильную дорогу федерального значения, сведения о которых внесены в ЕГРН
	кадастровый квартал, сведения о котором внесены в ЕГРН
	населенного пункта, сведения о котором внесены в ЕГРН
	земельных участков, сведения о которых внесены в ЕГРН
	контура объектов капитального строительства, сведения о которых внесены в ЕГРН
	лесной земельный участок
	граница участка лесничества
	обозначение части границы лесного выдела

ТЕРРИТОРИИ:	
	объекты водного фонда (реки)
	«Земельно-арендные участки водного фонда в государственном кадастре недвижимости» (сведения о границах земель водного фонда в государственном кадастре недвижимости)
	Согласно постановлению Правительства РФ от 19 апреля 2016 г. №377 границы земель водного фонда считаются установившимися с даты вступления в силу в государственном кадастре недвижимости

ПОВОРОТНЫЕ ТОЧКИ:	
	образуемых земельных участков, предназначенных для размещения объекта капитального строительства
	устанавливаемые проектом планировки территории красных линий
	прибавочной полосы

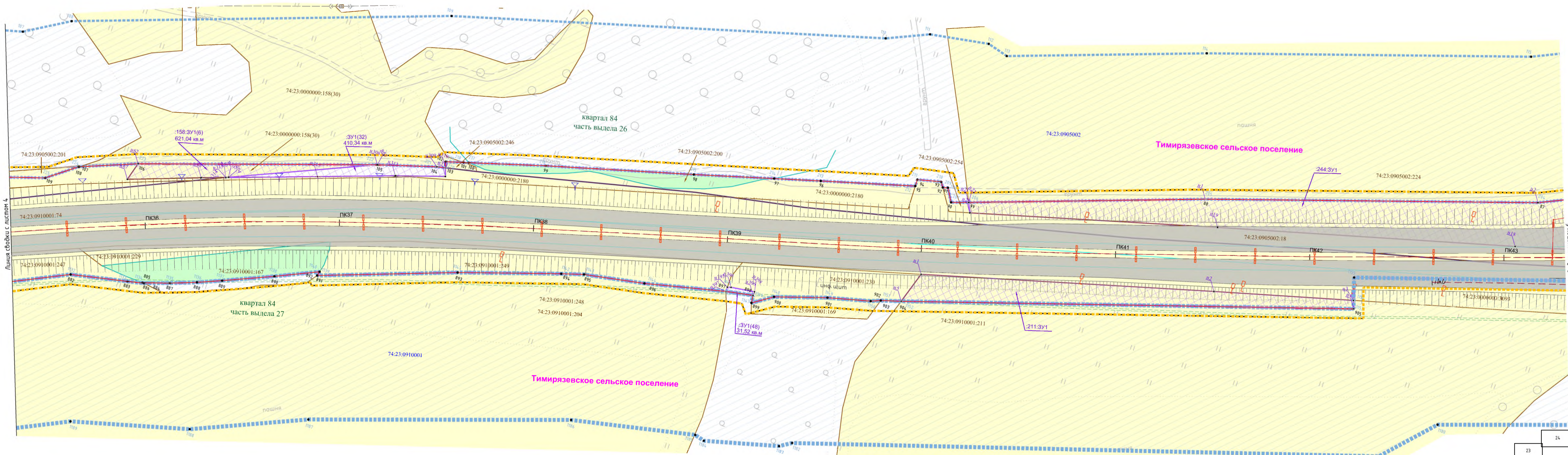
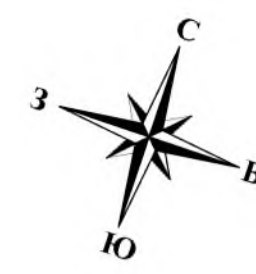
Пояснительные надписи:	
Челябинский район	наименование района
Тимирязевское сельское поселение	наименование муниципального образования
р. Сура	наименование реки
74:19:1701002	номер кадастрового квартала
74:19:1701002:4	кадастровый номер земельного участка
Винновское участковое лесничество	наименование участка лесничества
квартал 82	обозначение номера и квартала лесного выдела
часть выдела 60	

Схема расположения листов



- Примечания:
1. Схема выполнена в системе координат МСК-74, Система высот - Балтийская.
 2. Планируемый объект федерального значения территориально расположен в границах Шахматовского сельского поселения, Тимирязевского сельского поселения, поселка Тимирязевский - Челябинского муниципального района; Полтавского сельского поселения, Архангельского сельского поселения - Сосновского муниципального района.
 3. Кадастровый фонд земельных участков в границах проекта межевания территории - земли населенных пунктов, земли сельскохозяйственного назначения, земли лесного фонда, земли промышленности, энергетики, транспорта, связи, радиосвязи, телевидения, информатики, земли для обеспечения космической деятельности, земли обороны, безопасности и земли иного специального назначения.
 4. Переломы и сведения о площади образуемых земельных участков, красных линий, а так же характерные точки представлены в приложениях проекта межевания территории.
 5. Действующие красные линии оспариваются. На чертеж нанесена красная линия, утвержденная в составе Проекта планировки территории.

Изм.					Лист			Дата	
Разработал					Потапов А.П.			01.21	
ГИП					Блудов А.Б.			01.21	
Проект межевания территории					М 1:1000			000 НПП "Геоконвэст"	



УСЛОВНЫЕ ОБОЗНАЧЕНИЯ

ГРАНИЦЫ:

- территории, в отношении которой осуществляется подготовка проекта планировки
- зоны планируемого размещения объекта капитального строительства
- придорожная полоса
- образуемых земельных участков, предназначенных для размещения объекта капитального строительства
- красных линий, устанавливаемых проектом планировки территории
- линий отступа от красной линии
- существующего отвода земельных участков под автомобильную дорогу федерального значения, сведения о которых внесены в ЕГРН
- кадастровых кварталов, сведения о которых внесены в ЕГРН
- населенного пункта, сведения о котором внесены в ЕГРН
- земельных участков, сведения о которых внесены в ЕГРН
- контура объектов капитального строительства, сведения о которых внесены в ЕГРН
- лесной земельный участок
- граница участкового лесничества
- обозначение части границы лесного выдела

ТЕРРИТОРИИ:

- объектов федерального фонда (реки)*

*Границы объектов федерального фонда в государственном кадастре недвижимости устанавливаются в соответствии с постановлением Правительства РФ от 23 апреля 2016 г. №377 "Об установлении границ земель федерального фонда с учетом информации о них в государственном кадастре недвижимости"

ПОВОРОТНЫЕ ТОЧКИ:

- образуемых земельных участков, предназначенных для размещения объекта капитального строительства
- устанавливаемых проектом планировки территории красных линий
- придорожной полосы

ТРАНСПОРТНАЯ ИНФРАСТРУКТУРА:

- ось и пакеты существующей автомобильной дороги

ИНЖЕНЕРНАЯ ИНФРАСТРУКТУРА:

- существующая воздушная линия электропередачи высокого напряжения
- существующий подземный электрокабель
- существующая кабельная линия связи
- существующий подземный газопровод

ПОЯСНИТЕЛЬНЫЕ НАДПИСИ:

Челябинский район наименование района

Тимирязевское сельское поселение наименование муниципального образования

р. Сура наименование реки

74:19:1701002 номер кадастрового квартала

74:19:1701002:4 кадастровый номер земельного участка

Винновское участковое лесничество наименование участкового лесничества

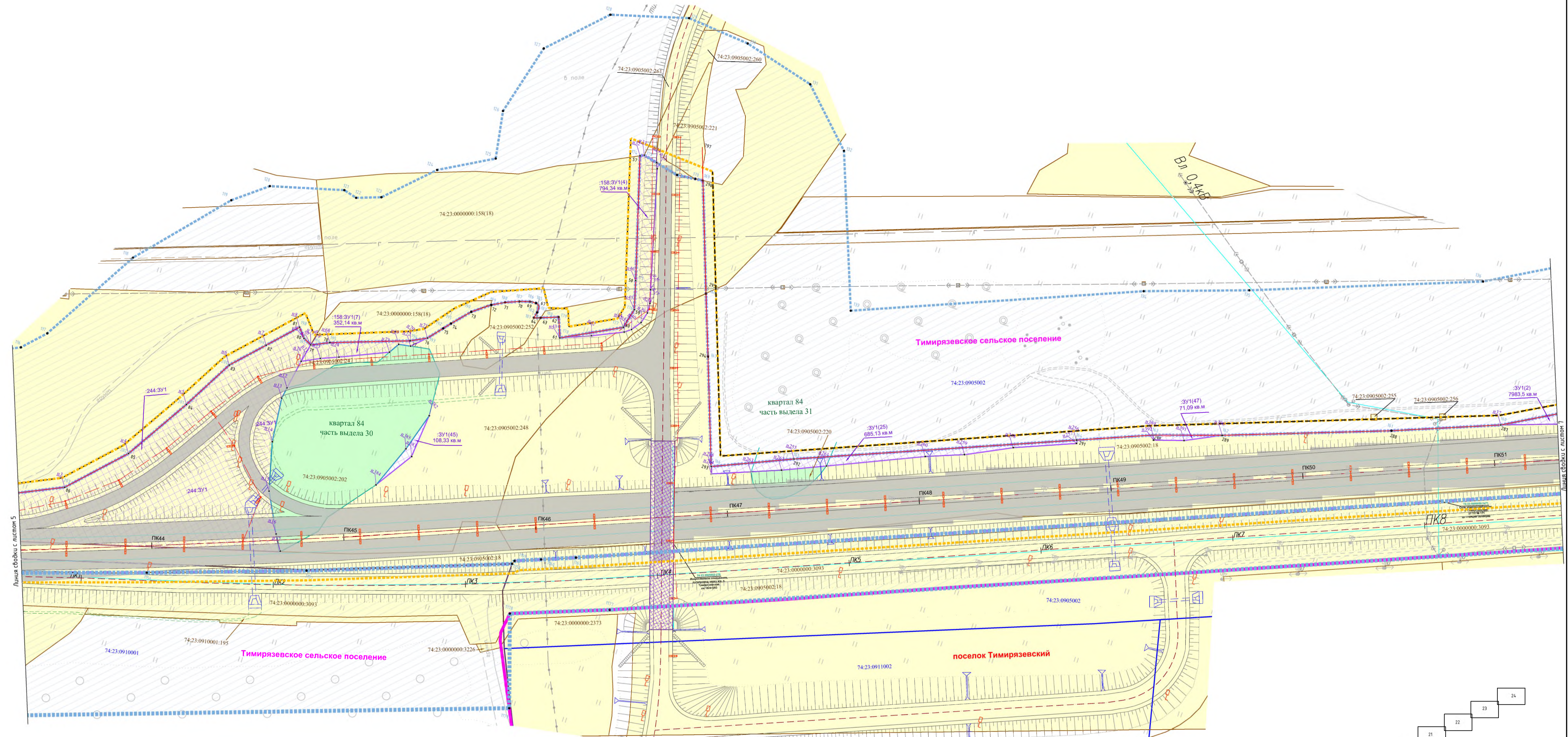
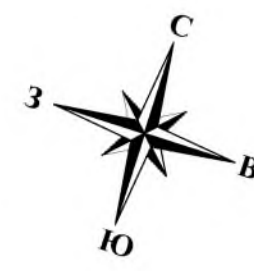
квартал 82 часть выдела 60 обозначение номера и квартала лесного выдела



Примечания:

- Съемка выполнена в системе координат МСК-76. Система высот - Балтийская.
- Планируемый объект федерального значения территориально расположен в границах Шамотовского сельского поселения, Тимирязевского сельского поселения, поселения Тимирязевское - Чебаркульского муниципального района, Полемеевского сельского поселения, Архангельского сельского поселения - Сосновского муниципального района.
- Категория всех земельных участков в границах проекта межевания территории - земли населенных пунктов, земли сельскохозяйственного назначения, земли лесного фонда, земли промышленности, энергетики, транспорта, связи, радиовещания, телевидения, информатики, земли для обеспечения космической деятельности, земли обороны, безопасности и земли иного специального назначения.
- Перечень и сведения о площади образуемых земельных участков, красных линий, а так же характерные точки представлены в приложениях проекта межевания территории.
- Действующие красные линии отсутствуют. На чертеж нанесена красная линия, утверждаемая в составе Проекта планировки территории.

ПМТ-04-ГЧ					
Участок автомобильной дороги М-5 «Урал» Москва - Рязань - Пенза - Самара - Уфа - Челябинск км 1820+000 - км 1839+000, Челябинская область.					
Изм.	Кол-во	Лист	№ок.	Подп.	Дата
Разработал			Потапов А.П.		0121
ГИП			Блюдов А.Б.		0121
Основания утверждения проекта межевания территории: Графическая часть					
Проект межевания территории М 1:1000					
Ставля	Лист	Листов			
П	5	23	ООО НПП "ГеокомИнвест"		



УСЛОВНЫЕ ОБОЗНАЧЕНИЯ

ГРАНИЦЫ:

- территории, в отношении которой осуществляется подготовка проекта планировки
- зона планируемого размещения объекта капитального строительства
- приблизительная полоса
- образованных земельных участков, предназначенных для размещения объекта капитального строительства
- красных линий, устанавливаемых проектом планировки территории
- линий отступа от красной линии
- существующего обвода земельных участков под автомобильные дороги федерального значения, сведения о которых внесены в ЕГРН
- кадастровый квартал, сведения о котором внесены в ЕГРН
- населенного пункта, сведения о котором внесены в ЕГРН
- земельных участков, сведения о которых внесены в ЕГРН
- контура объектов капитального строительства, сведения о которых внесены в ЕГРН
- лесной земельный участок
- граница участкового лесничества
- обозначение части границы лесного выдела

ТЕРРИТОРИИ:

- объектов водного фонда (реки)

ПОВОРОТНЫЕ ТОЧКИ:

- образованных земельных участков, предназначенных для размещения объекта капитального строительства
- устанавливаемые проектом планировки территории красных линий
- приблизительной полосы

ТРАНСПОРТНАЯ ИНФРАСТРУКТУРА:

- ось и полосы существующей автомобильной дороги

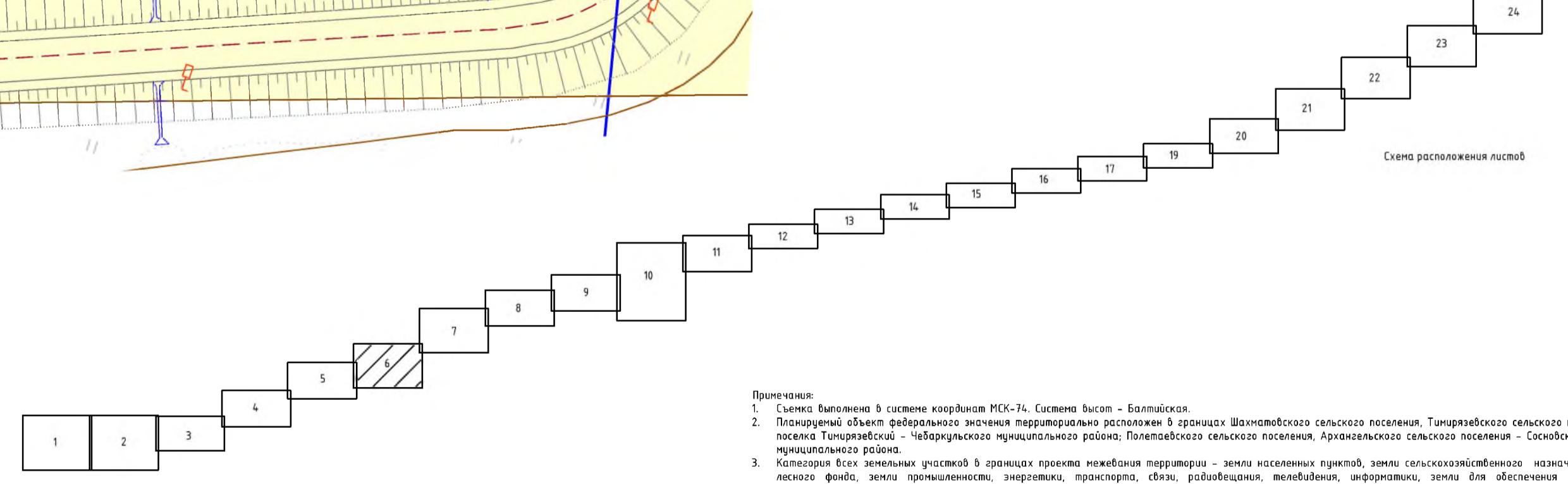
ИНЖЕНЕРНАЯ ИНФРАСТРУКТУРА:

- существующая воздушная линия электропередачи высокого напряжения
- существующий подземный электрокабель
- существующая кабельная линия связи
- существующий подземный газопровод

ПОЯСНИТЕЛЬНЫЕ НАДПИСИ:

Челябинский район
 Тимирязевское сельское поселение
 р. Сура
 74:19:1701002
 74:19:1701002-4
 Выпущенное участковое постановление
 квартал 82
 часть выдела 60

наименование района
 наименование муниципального образования
 наименованная река
 номер кадастрового квартала
 кадастровый номер земельного участка
 наименование участкового лесничества
 наименование



ПМТ-04-ГЧ

Участок автомобильной дороги М-5 «Урал» Москва - Рязань - Пенза - Самара - Уфа - Челябинск км 1820+000 - км 1839+000, Челябинская область.

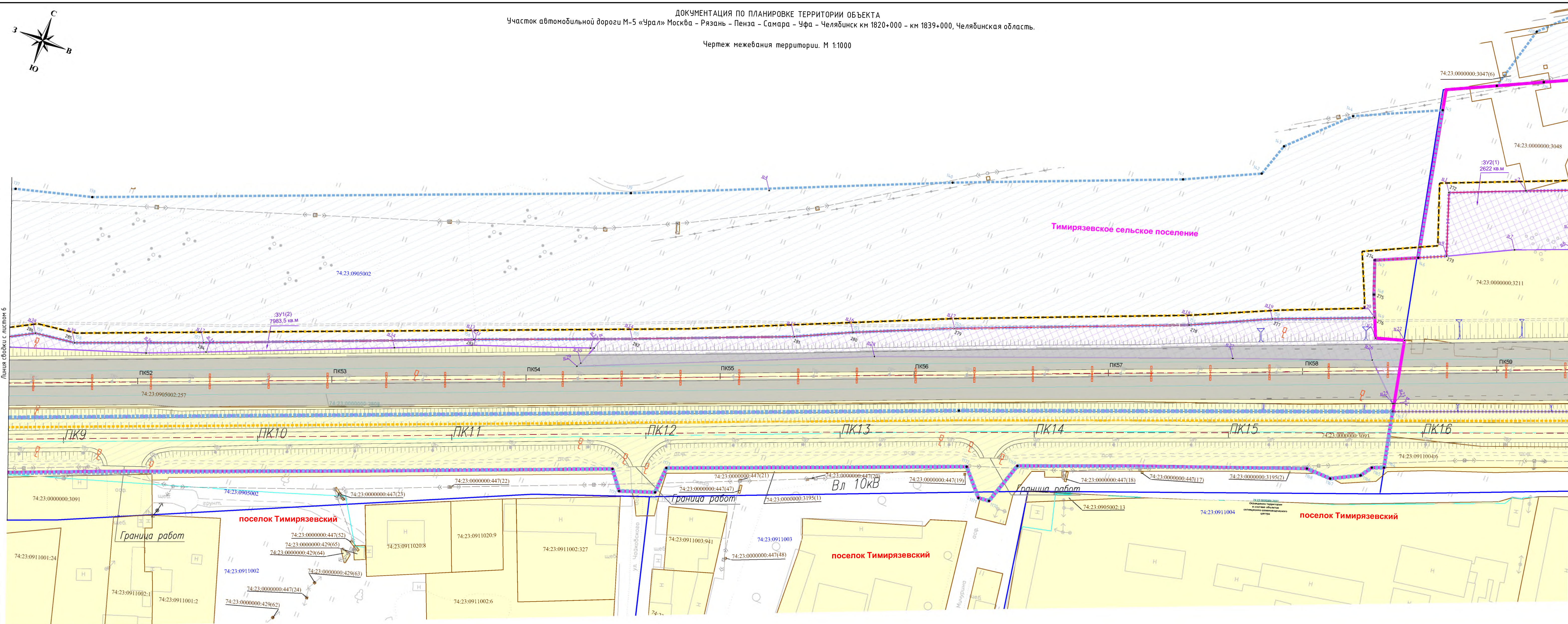
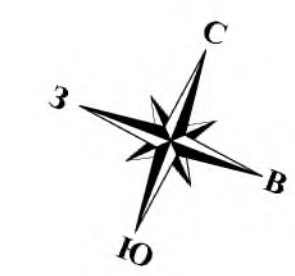
Имя	Коллеги	Лист	Имя	Подпись	Дата
Разработал	Потапов А.П.	0121			
ГИП	Блыбов А.Б.	0121			

Основная утверждающая организация проекта межевания территории: Стадия Лист Листов

Проект межевания территории М 1:1000 П 6 23

000 НПП "Геоконинвест"

ФОРМАТ_B41X440



УСЛОВНЫЕ ОБОЗНАЧЕНИЯ

- ГРАНИЦЫ:**
- территории, в отношении которой осуществляется подготовка проекта планировки
 - зоны планируемого размещения объекта капитального строительства
 - придорожная полоса
 - образованных земельных участков, предназначенных для размещения объекта капитального строительства
 - красных линий, устанавливаемых проектом планировки территории
 - линий отступа от красной линии
 - существующего автодела земельных участков под автомобильной дорогой федерального значения, сведения о которых внесены в ЕГРН
 - кадастровых «всплощай», сведения о которых внесены в ЕГРН
 - населенного пункта, сведения о которых внесены в ЕГРН
 - земельных участков, сведения о которых внесены в ЕГРН
 - контуры объектов капитального строительства, сведения о которых внесены в ЕГРН
 - лесной земельный участок
 - граница участка лесного выдела
 - обозначение части границы лесного выдела

ТЕРРИТОРИИ

- объекты водного фонда (реки)
 - Сведения о границах земель водного фонда в государственном кадастре недвижимости не актуальны. Согласно постановлению Правительства РФ от 29 апреля 2016г. №377 границы земель водного фонда считаются совпадающими с данными выписки сведений о них в государственном кадастре недвижимости.
- ПОВОРОТНЫЕ ТОЧКИ:**
- образованных земельных участков, предназначенных для размещения объекта капитального строительства
 - устанавливаемые проектом планировки территории красных линий
 - придорожной полосы

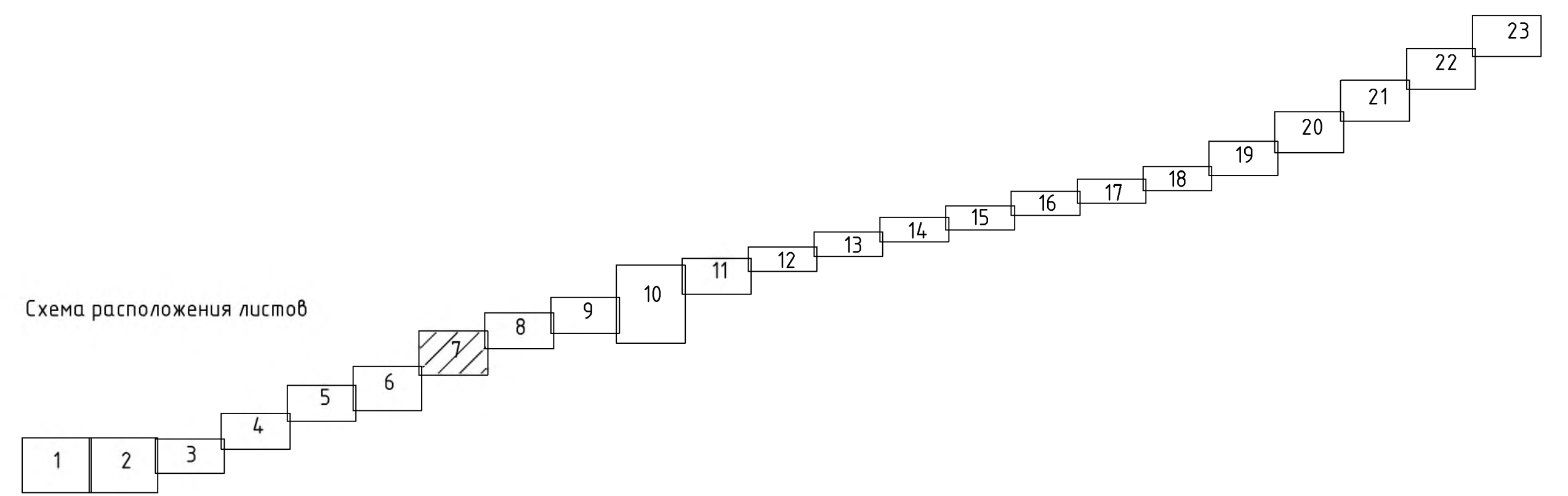
ТРАНСПОРТНАЯ ИНФРАСТРУКТУРА:

- ось и лентка существующей автомобильной дороги
- ИНЖЕНЕРНАЯ ИНФРАСТРУКТУРА:
- существующая воздушная линия электропередачи высокого напряжения
- существующий подземный электрокабель
- существующая кабельная линия связи
- существующий подземный газопровод

ПОЯСНИТЕЛЬНЫЕ НАДПИСИ

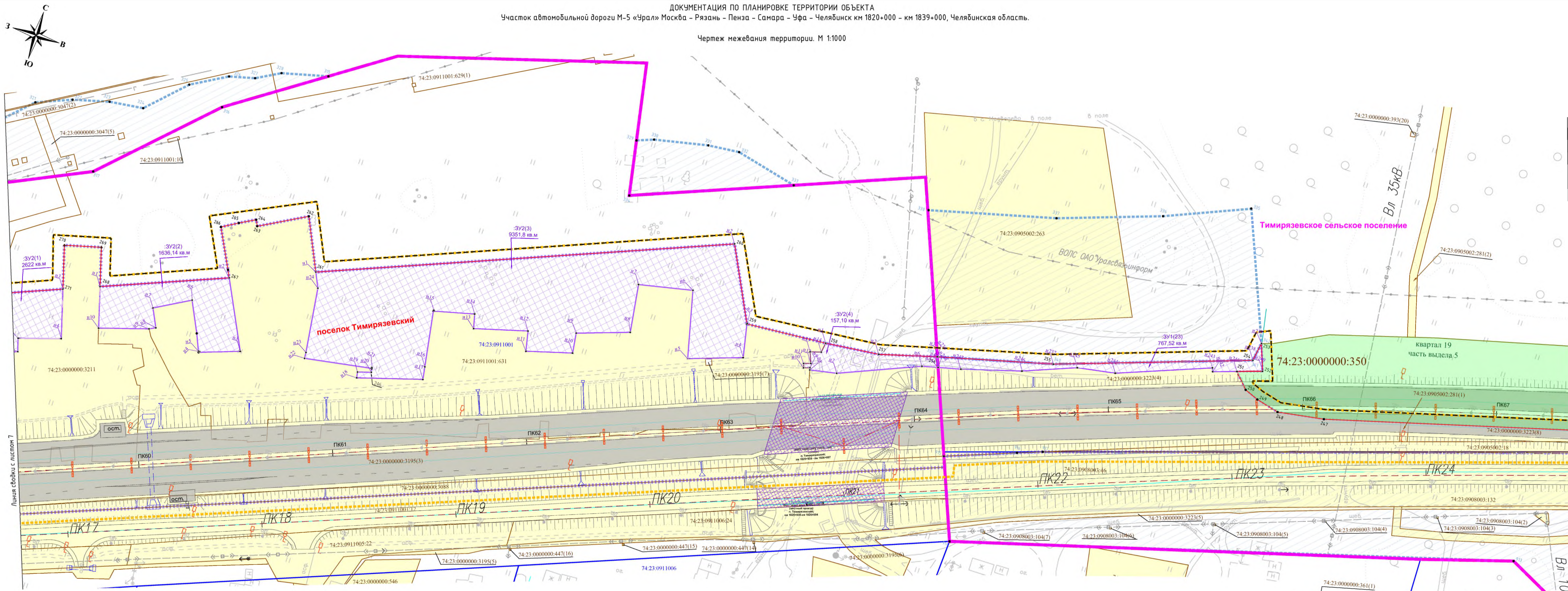
- Чебаркульский район наименование района
- Тимирязевское сельское поселение наименование муниципального образования
- р. Сура наименование реки
- 74:19:1701002 номер кадастрового квартала
- 74:19:1701002:4 кадастровый номер земельного участка
- Бинзельское участковое лесничество наименование участкового лесничества
- квартал 82 обозначение номера и квартала лесного выдела
- часть выдела 60

Схема расположения листов



- Примечания:
- Схема выполнена в системе координат МСК-74. Система высот - Балтийская.
 - Планируемый объект федерального значения территориально расположен в границах Шадринского сельского поселения, Тимирязевского сельского поселения, поселка Тимирязевский - Чебаркульского муниципального района, Полеваянского сельского поселения, Архангельского сельского поселения - Сосновского муниципального района.
 - Конвейер всех земельных участков в границах проекта межевания территории - земли населенных пунктов, земли сельскохозяйственного назначения, земли лесного фонда, земли промышленности, энергетики, транспорта, связи, радиовещания, телевидения, информатики, земли для обеспечения космической деятельности, земли обороны, безопасности и земли иного специального назначения.
 - Перечень и сведения о площадях образованных земельных участков, красных линий, а так же характерные точки представлены в приложениях проекта межевания территории.
 - Действующие красные линии отступают. На чертеж нанесена красная линия, утверждаемая в составе Проекта планировки территории.

Изм.						ПМТ-04-ГЧ			
Изм.	Кол-во	Лист	Нзак.	Повп.	Дата	Участок автомобильной дороги М-5 «Урал» Москва - Рязань - Пенза - Самара - Уфа - Челябинск км 1820+000 - км 1839+000, Челябинская область.			
Разработал	Потапов А.П.				0121	Основная/утвержденная/часть проекта межевания территории	Стадия	Лист	Листов
ГИП	Блудов А.Б.				0121	Гражданская часть	П	7	23
Проект межевания территории М 1:1000						ООО НПП "Геокоминвест"			



УСЛОВНЫЕ ОБОЗНАЧЕНИЯ

ГРАНИЦЫ

- территория, в отношении которой осуществляется подготовка проекта планировки
- зоны планируемого размещения объекта капитального строительства
- приблизительная полоса
- образуемых земельных участков, предназначенных для размещения объекта капитального строительства
- красных линий, устанавливаемых проектом планировки территории
- линий отступа от красной линии
- существующего отвода земельных участков под автомобильную дорогу федерального значения, сведения о которых внесены в ЕГРН
- кадастровых кварталов, сведения о которых внесены в ЕГРН
- населенного пункта, сведения о которых внесены в ЕГРН
- земельных участков, сведения о которых внесены в ЕГРН
- контура объектов капитального строительства, сведения о которых внесены в ЕГРН
- лесной земельный участок

ПОЯСНИТЕЛЬНЫЕ НАДПИСИ:

Чебаркульский район
 Тимирязевское сельское поселение
 р. Сура
 74:19:1701002
 74:19:1701002.4
 Бишкульское участковое лесничество
 кварталы 82
 часть выдела 60

- граница участкового лесничества
- обозначение части границы лесного выдела
- наименование района
- наименование муниципального образования
- наименование реки
- номер кадастрового квартала
- кадастровый номер земельного участка
- наименование участкового лесничества
- обозначение номера и квартала лесного выдела

ТЕРРИТОРИИ:

- объекты водного фонда (реки)*

*Сведения о границах земель водного фонда в государственном кадастре недвижимости (далее - ГКН) в границах земель водного фонда в государственном кадастре недвижимости (далее - ГКН) в соответствии с постановлением Правительства РФ от 29 апреля 2016г. №377 границы земель водного фонда считаются установленными с даты внесения сведений о них в государственную кадастровую базу данных.

ПОВОРОТНЫЕ ТОЧКИ:

- образуемых земельных участков, предназначенных для размещения объекта капитального строительства
- устанавливаемые проектом планировки территории красные линии
- приблизительная полоса

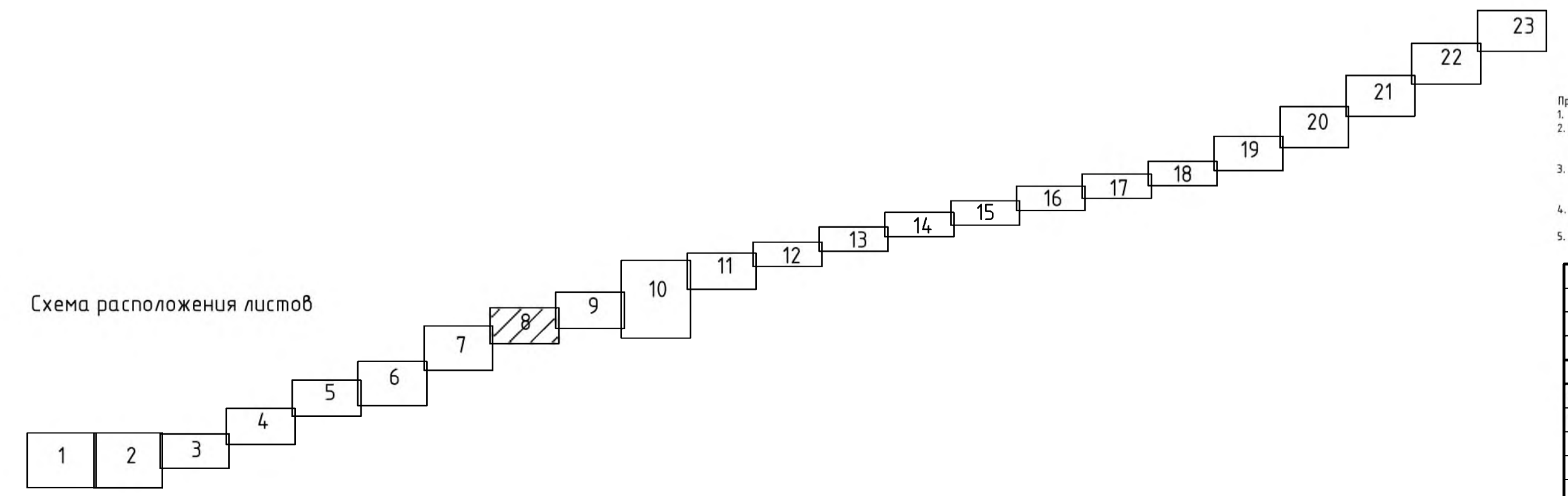
ТРАНСПОРТНАЯ ИНФРАСТРУКТУРА:

- оси и пакеты существующей автомобильной дороги

ИНЖЕНЕРНАЯ ИНФРАСТРУКТУРА:

- существующая воздушная линия электропередачи высокого напряжения
- существующий подземный электрокабель
- существующая кабельная линия связи
- существующий подземный газопровод

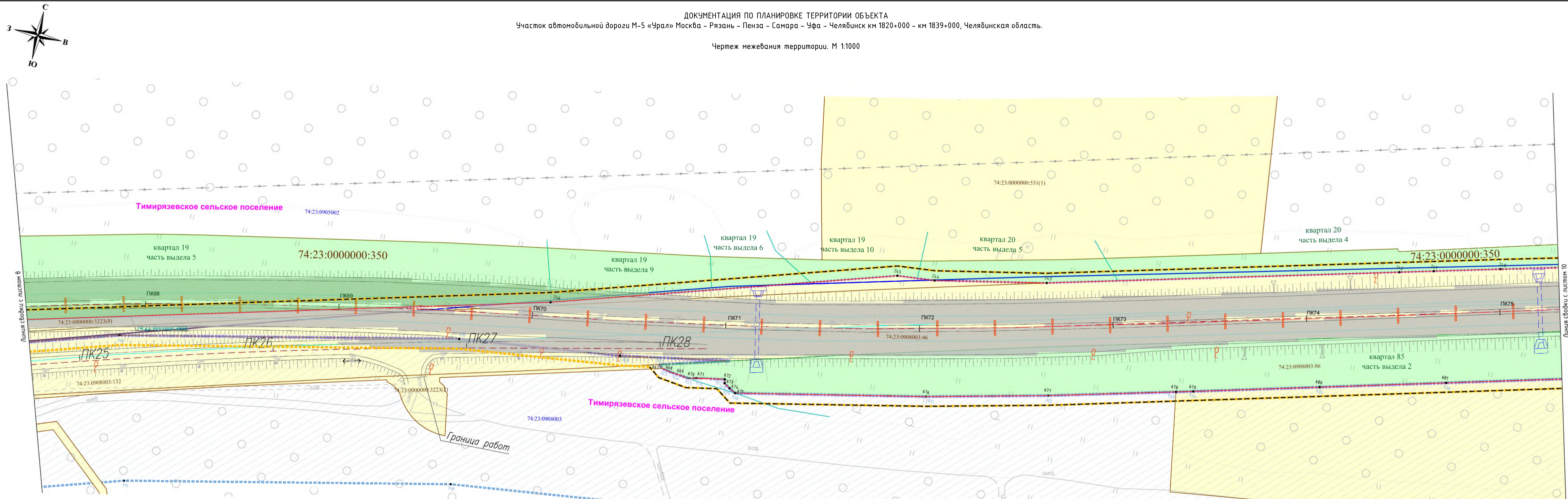
Схема расположения листов



- Примечания:**
- Схема выделена в системе координат МСК-74, Система высот – Балтийская.
 - Планируемый объект федерального значения территориально расположен в границах Шахматовского сельского поселения, Тимирязевского сельского поселения, поселка Тимирязевский – Чебаркульского муниципального района; Пелевеевского сельского поселения, Архангельского сельского поселения – Сосновского муниципального района.
 - Кадастровые кадастровые участки в границах проекта межевания территории – земли населенных пунктов, земли сельскохозяйственного назначения, земли лесного фонда, земли промышленности, энергетики, транспорта, связи, радиовещания, телевидения, информатики, земли для обеспечения космической деятельности, земли обороны, безопасности и земли иного специального назначения.
 - Парцеллы и сведения о площади образуемых земельных участков, красных линий, а так же характерные точки представлены в приложениях проекта межевания территории.
 - Действующие красные линии отсутствуют. На чертеж нанесена красная линия, утверждаемая в составе Проекта планировки территории.

ПМТ-04-ГЧ				
Участок автомобильной дороги М-5 «Урал» Москва – Рязань – Пенза – Самара – Уфа – Челябинск км 1820+000 – км 1839+000, Челябинская область.				
Изм.	Кол.ч.	Лист	Ндк.	Доп.
Разработал	Потапов А.П.			0121
ГИП	Блудов А.Б.			0121
Основания утверждения проекта межевания территории				
Графическая часть				
Проект межевания территории М 1:1000				
Стадия	Лист	Листов	ООО НПП "Геоконвекст"	
П	8	23		

Создатель: [Blank]
 Владелец: [Blank]
 Подпись: [Blank]
 Дата: [Blank]
 Инв. № подл.: [Blank]



УСЛОВНЫЕ ОБОЗНАЧЕНИЯ

ГРАНИЦЫ:

- территория, в отношении которой осуществляется подготовка проекта планировки
- зоны планируемого размещения объекта капитального строительства
- придорожная полоса
- образованных земельных участков, предназначенных для размещения объекта капитального строительства
- красных линий, устанавливаемых проектом планировки территории
- линий отступа от красной линии
- существующего обхода земельных участков под автомобильные дороги федерального значения, сведения о которых внесены в ЕГРН
- кадастровый квартал, сведения о котором внесены в ЕГРН
- населенного пункта, сведения о котором внесены в ЕГРН
- земельных участков, сведения о которых внесены в ЕГРН
- контура объектов капитального строительства, сведения о которых внесены в ЕГРН
- лесной земельный участок
- граница участкового лесничества
- обозначение части границы лесного выдела

ТЕРРИТОРИИ:

- объектов водного фонда (реки)*

ПОВОРОТНЫЕ ТОЧКИ:

- образованных земельных участков, предназначенных для размещения объекта капитального строительства
- установленные проектом планировки территории красных линий
- придорожной полосы

ТРАНСПОРТНАЯ ИНФРАСТРУКТУРА:

- ось и пакеты существующей автомобильной дороги

ИНЖЕНЕРНАЯ ИНФРАСТРУКТУРА:

- существующая воздушная линия электропередачи высокого напряжения
- существующий подземный электрокабель
- существующая кабельная линия связи
- существующий подземный газопровод

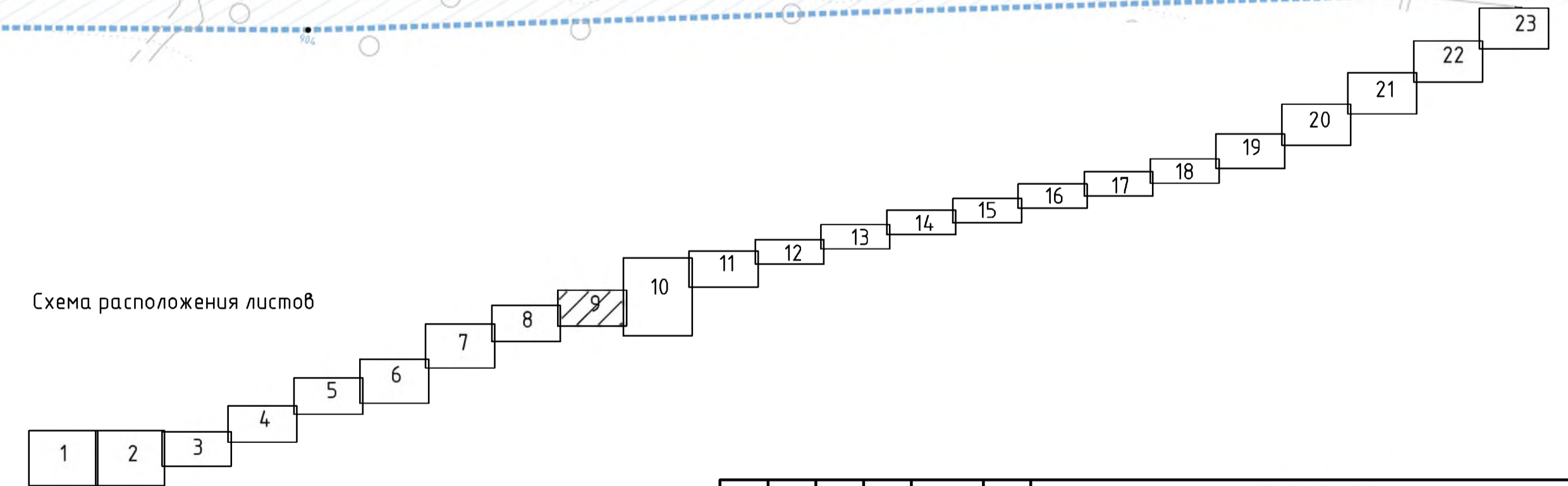
ПОЯСНИТЕЛЬНЫЕ НАДПИСИ:

Челябинский район
 Тимирязевское сельское поселение
 р. Сура
 74.19.1701002
 74.19.1701002.4

Витязинское участковое лесничество
 квартал 82
 часть выдела 60

наименование района
 наименование муниципального образования
 наименование реки
 номер кадастрового квартала
 кадастровый номер земельного участка
 наименование участкового лесничества
 обозначение номера и квартала лесного выдела

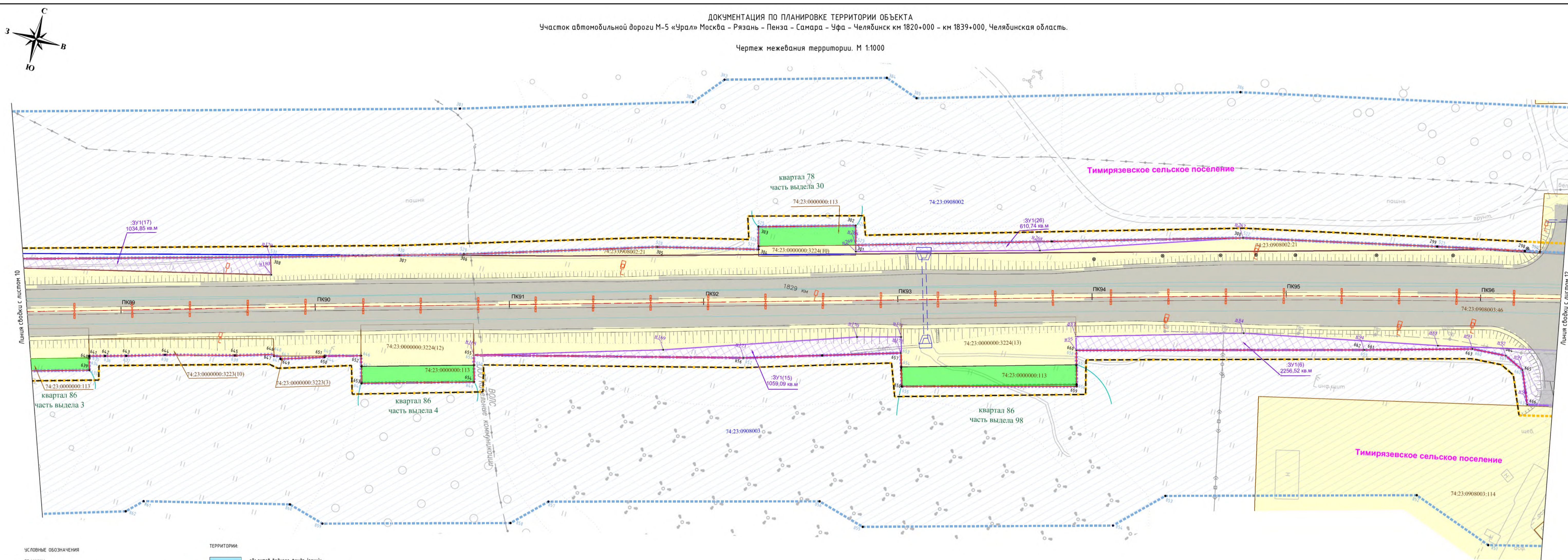
Схема расположения листов



Примечания:

- Съемка выполнена в системе координат МСК-74. Система высот - Балтийская.
- Планировочный объект федерального значения территориально расположен в границах Шаталовского сельского поселения, Тимирязевского сельского поселения, поселка Тимирязевский - Челябинского муниципального района; Полевое сельского поселения, Архангельского сельского поселения - Сосновского муниципального района.
- Категория всех земельных участков в границах проекта межевания территории - земли населенных пунктов, земли сельскохозяйственного назначения, земли лесного фонда, земли промышленности, энергетики, транспорта, связи, радиосвязи, телевидения, информатики, земли для обеспечения космической деятельности, земли обороны, безопасности и земли иного специального назначения.
- Перечень и сведения о площади образованных земельных участков, красных линий, а так же характерные точки представлены в приложениях проекта межевания территории.
- Действующие красные линии отсутствуют. На чертеж нанесена красная линия, утвержденная в составе Проекта планировки территории.

ПМТ-04-ГЧ					Участок автомобильной дороги М-5 «Урал» Москва - Рязань - Пенза - Самара - Уфа - Челябинск км 1820+000 - км 1839+000, Челябинская область.				
Изм.	Колуч.	Лист	Ндк.	Допл.	Дата	Основная/утвержденная/территория/Графическая часть	Ставля	Лист	Листов
Разработал	Потапов А.П.				01.21		П	9	23
ГИП	Блудов А.Б.				01.21				
Проект межевания территории М 1:1000							ООО НПП "Геокоминвест"		



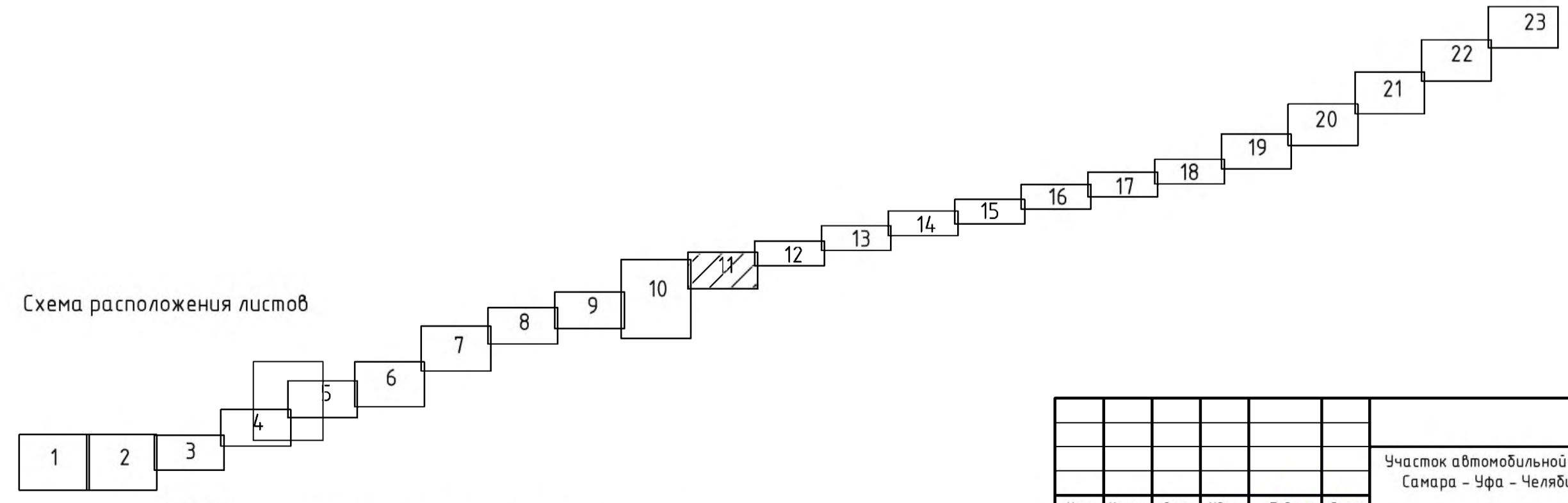
- УСЛОВНЫЕ ОБОЗНАЧЕНИЯ**
- ГРАНИЦЫ:**
- территории, в отношении которой осуществляется подготовка проекта планировки
 - зоны планируемого размещения объекта капитального строительства
 - придорожная полоса
 - образуемых земельных участков, предназначенных для размещения объекта капитального строительства
 - красных линий, устанавливаемых проектом планировки территории
 - линий отступа от красной линии
 - кадастровый квартал, сведения о котором внесены в ЕГРН
 - населенного пункта, сведения о котором внесены в ЕГРН
 - земельных участков, сведения о которых внесены в ЕГРН
 - контура объектов капитального строительства, сведения о которых внесены в ЕГРН
 - лесной земельный участок
 - граница участкового лесничества
 - обозначение части границы лесного выдела

- ТЕРРИТОРИИ:**
- объекты водного фонда (реки)
- ПОВОРОТНЫЕ ТОЧКИ:**
- образуемых земельных участков, предназначенных для размещения объекта капитального строительства
 - устанавливаемые проектом планировки территории красных линий
 - придорожной полосы
- ТРАНСПОРТНАЯ ИНФРАСТРУКТУРА:**
- оси и пункты существующей автомобильной дороги
- ИНЖЕНЕРНАЯ ИНФРАСТРУКТУРА:**
- существующая воздушная линия электропередачи высокого напряжения
 - существующий подземный электрокабель
 - существующая кабельная линия связи
 - существующий подземный газопровод

ПОЯСНИТЕЛЬНЫЕ НАДПИСИ:

Челябинский район
 Тимирязевское сельское поселение
 р. Сура
 74:19:1701002
 74:19:1701002-4
 Инвентарный участок лесничества
 квартал 82
 часть выдела 60

Схема расположения листов

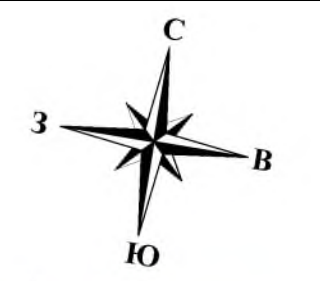
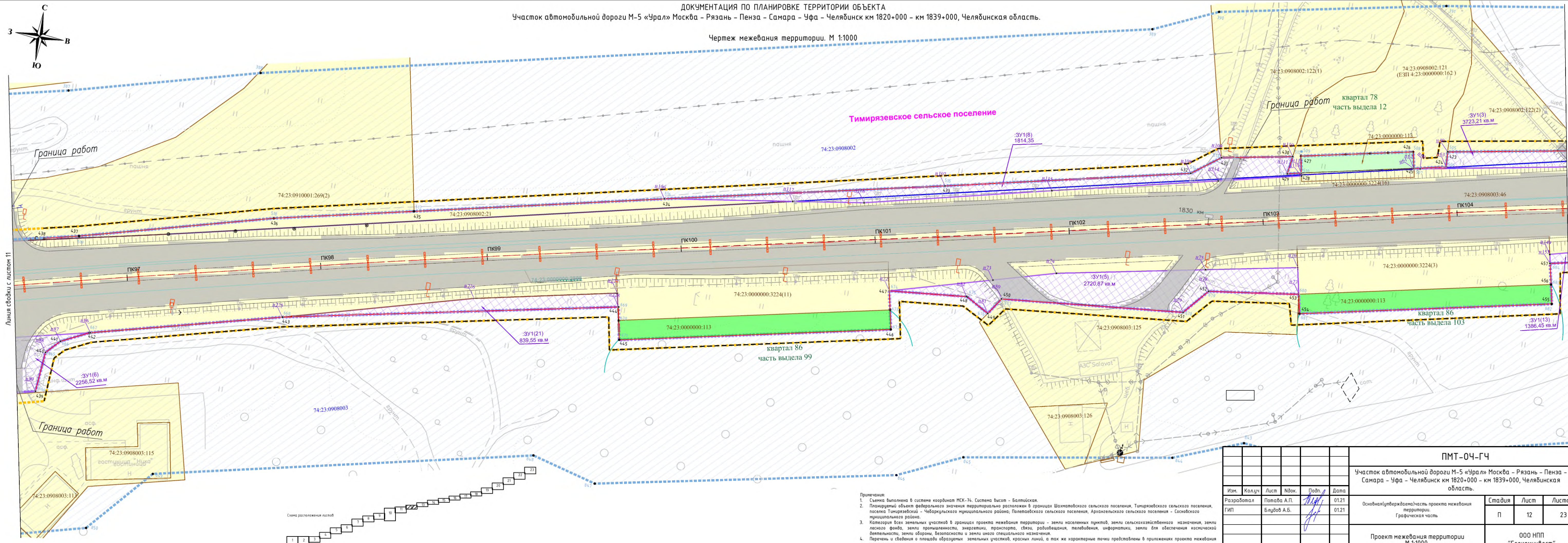


- Примечания:**
- Съемка выполнена в системе координат МСК-74, Система высот - Балтийская.
 - Планируемый объект федерального значения территориально расположен в границах Шадринского сельского поселения, Тимирязевского сельского поселения, пос. Тимирязевский - Челябинского муниципального района, Полевского сельского поселения, Архангельского сельского поселения - Сосновского муниципального района.
 - Категория всех земельных участков в границах проекта межевания территории - земли населенных пунктов, земли сельскохозяйственного назначения, земли лесного фонда, земли промышленности, энергетики, транспорта, связи, радиовещания, телевидения, информатики, земли для обеспечения космической деятельности, земли обороны, безопасности и земли иного специального назначения.
 - Перечень и сведения о площади образуемых земельных участков, красных линий, а так же характерные точки представлены в приложениях проекта межевания территории.
 - Действующие красные линии отсутствуют. На чертеж нанесена красная линия, утвержденная в составе Проекта планировки территории.

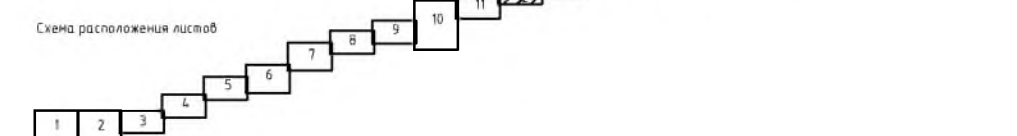
ПМТ-04-ГЧ					Участок автомобильной дороги М-5 «Урал» Москва - Рязань - Пенза - Самара - Уфа - Челябинск км 1820+000 - км 1839+000, Челябинская область.				
Изм.	Колуч.	Лист	№ок.	Подп.	Дата	Основная (утверждена) часть проекта межевания территории. Графическая часть	Стация	Лист	Листов
	Разработал	Потапов А.П.		0121			П	11	23
ГИП	Блудов А.Б.			0121		Проект межевания территории М 1:1000	ООО НПП "ГеокомИнвест"		
							ФОРМАТ_841X420		

ДОКУМЕНТАЦИЯ ПО ПЛАНИРОВКЕ ТЕРРИТОРИИ ОБЪЕКТА
 Участок автомобильной дороги М-5 «Урал» Москва – Рязань – Пенза – Самара – Уфа – Челябинск км 1820+000 – км 1839+000, Челябинская область.

Чертеж межевания территории. М 1:1000



Линия съёмки с листом 11
 Линия съёмки с листом 12
 Линия съёмки с листом 13



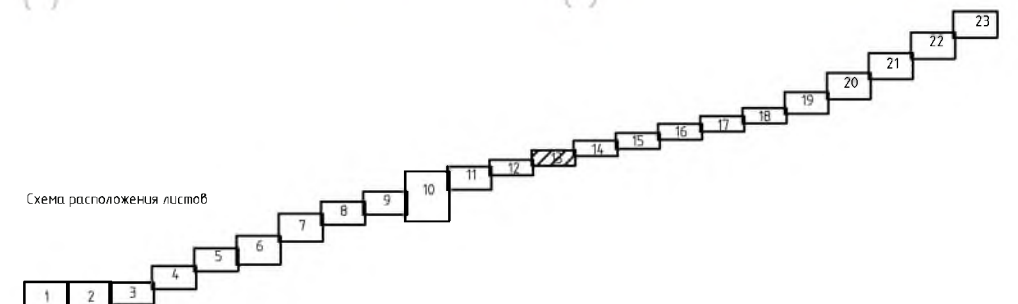
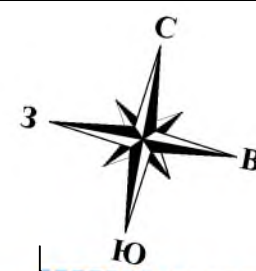

- Примечания:
1. Съёмка выполнена в системе координат МСК-74. Система Высот – Балтийская.
 2. Планируемый объект федерального значения территориально расположен в границах Шахматовского поселения, Тимирязевского сельского поселения, поселка Тимирязевский – Чебаркульского муниципального района, Полеяевского сельского поселения, Архангельского сельского поселения – Сосновского муниципального района.
 3. Категория всех земельных участков в границах проекта межевания территории – земли населенных пунктов, земли сельскохозяйственного назначения, земли лесного фонда, земли промышленности, энергетики, транспорта, связи, радиовещания, телевидения, информатики, земли для обеспечения космической деятельности, земли обороны, безопасности и земли иного специального назначения.
 4. Перечень и сведения о площади образуемых земельных участков, красных линий, а так же характерные точки представлены в приложениях проекта межевания территории.
 5. Действующие красные линии отсутствуют. На чертеж нанесена красная линия, утверждаемая в составе Проекта планировки территории.

Согласовано
 Взам. инв. №
 Подп. и дата
 Инв. № подл.

Изм.						Колуч.						Лист						№док.						Подп.						Дата					
Разработал						Потапов А.П.						Лист						№док.						Подп.						Дата					
ГИП						Блудов А.Б.						Лист						№док.						Подп.						Дата					
ПМТ-04-ГЧ												Участок автомобильной дороги М-5 «Урал» Москва – Рязань – Пенза – Самара – Уфа – Челябинск км 1820+000 – км 1839+000, Челябинская область.												Стадия			Лист			Листов					
Основная(утверждаемая) часть проекта межевания территории. Графическая часть												П			12			23																	
Проект межевания территории М 1:1000												ООО НПП "Геокоминвест"																							

ДОКУМЕНТАЦИЯ ПО ПЛАНИРОВКЕ ТЕРРИТОРИИ ОБЪЕКТА
Участок автомобильной дороги М-5 «Урал» Москва – Рязань – Пенза – Самара – Уфа – Челябинск км 1820+000 – км 1839+000, Челябинская область.

Чертеж межевания территории. М 1:1000



- Примечания:
1. Съёмка выполнена в системе координат МСК-74. Система высот – Балтийская.
 2. Планируемый объект федерального значения территориально расположен в границах Шахматовского сельского поселения, Тимирязевского сельского поселения, посёлка Тимирязевский – Чебаркульского муниципального района, Полтавского сельского поселения, Архангельского сельского поселения – Сосновского муниципального района.
 3. Категория всех земельных участков в границах проекта межевания территории – земли населённых пунктов, земли сельскохозяйственного назначения, земли лесного фонда, земли промышленности, энергетики, транспорта, связи, радиовещания, телевидения, информатики, земли для обеспечения космической деятельности, земли обороны, безопасности и земли иного специального назначения.
 4. Перечень и сведения о площади образцов земельных участков, красных линий, а так же характерные точки представлены в приложениях проекта межевания территории.
 5. Действующие красные линии отсутствуют. На чертеж нанесена красная линия, утверждаемая в составе Проекта планировки территории.

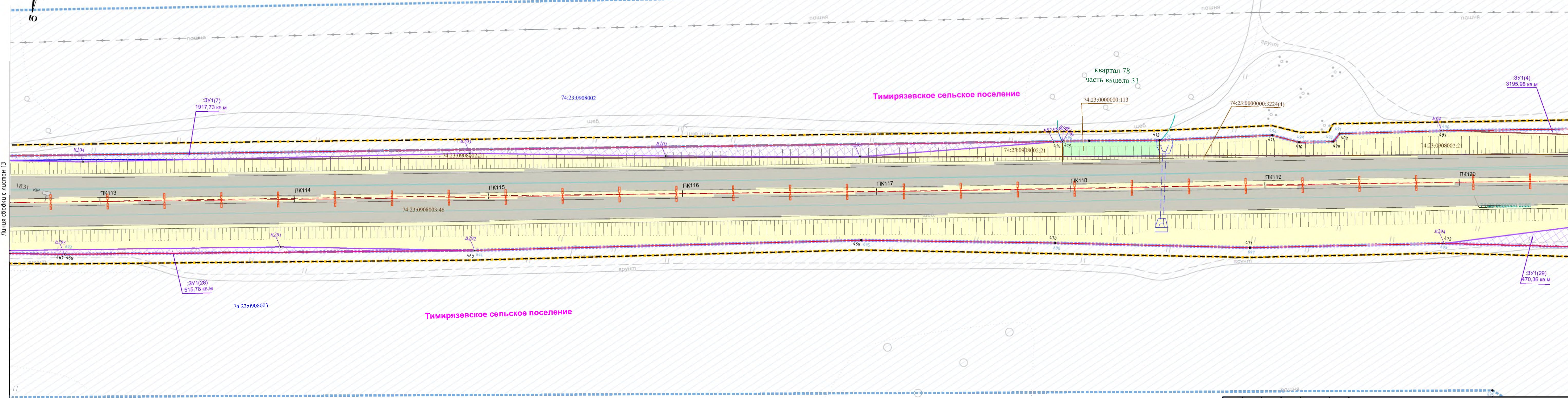
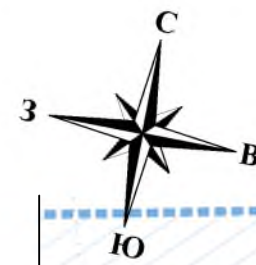
Изм.						Колуч						Лист						Ндок.						Подп.						Дата					
Разработал						Потава А.П.						Лист						0121						Дата						0121					
ГИП						Блудов А.Б.						Лист						0121						Дата						0121					
ПМТ-04-ГЧ												Участок автомобильной дороги М-5 «Урал» Москва – Рязань – Пенза – Самара – Уфа – Челябинск км 1820+000 – км 1839+000, Челябинская область.												Стадия			Лист			Листов					
Основная(утверждена) часть проекта межевания территории. Графическая часть												П			13			23																	
Проект межевания территории М 1:1000												ООО НПП "Геокоминвест"																							

Согласовано	
Взам. инв. №	
Подп. и дата	
Инв. № подл.	

Линия сборки с листом 12

Линия сборки с листом 14

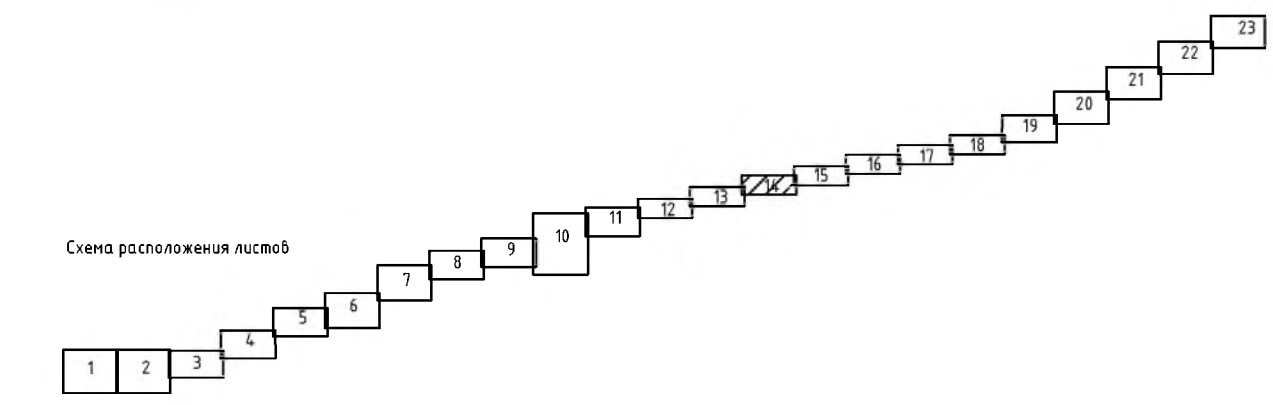
Чертеж межевания территории. М 1:1000



Линия сшивки с листом 13


Линия сшивки с листом 15

- Примечания:
1. Съёмка выполнена в системе координат МСК-74. Система высот – Балтийская.
 2. Планируемый объект федерального значения территориально расположен в границах Шахматовского сельского поселения, Тимирязевского сельского поселения, поселка Тимирязевский – Чебаркульского муниципального района; Полтавского сельского поселения, Архангельского сельского поселения – Сосновского муниципального района.
 3. Категория всех земельных участков в границах проекта межевания территории – земли населенных пунктов, земли сельскохозяйственного назначения, земли лесного фонда, земли промышленности, энергетики, транспорта, связи, радиовещания, телевидения, информатики, земли для обеспечения космической деятельности, земли обороны, безопасности и земли иного специального назначения.
 4. Перечень и сведения о площади образцовых земельных участков, красных линий, а так же характерные точки представлены в приложениях проекта межевания территории.
 5. Действующие красные линии отсутствуют. На чертеж нанесена красная линия, утверждаемая в составе Проекта планировки территории.



ПМТ-04-ГЧ					
Участок автомобильной дороги М-5 «Урал» Москва – Рязань – Пенза – Самара – Уфа – Челябинск км 1820+000 – км 1839+000, Челябинская область.					
Изм.	Кол.уч	Лист	Ндк.	Подп.	Дата
Разработал	Потава А.П.			<i>[Signature]</i>	01.21
ГИП	Блудов А.Б.			<i>[Signature]</i>	01.21
Основная(утверждаемая)часть проекта межевания территории.			Стадия	Лист	Листов
Графическая часть			П	14	23
Проект межевания территории М 1:1000			ООО НПП "Геокоминвест"		

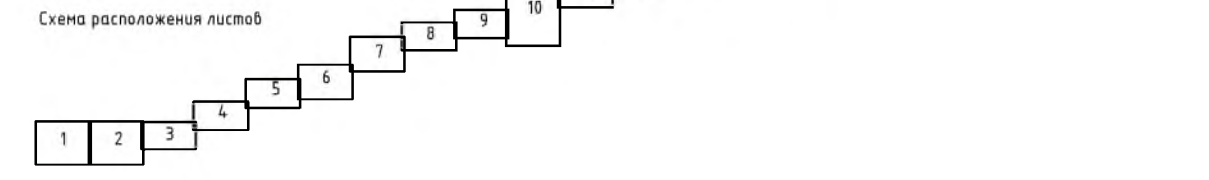
ДОКУМЕНТАЦИЯ ПО ПЛАНИРОВКЕ ТЕРРИТОРИИ ОБЪЕКТА
 Участок автомобильной дороги М-5 «Урал» Москва – Рязань – Пенза – Самара – Уфа – Челябинск км 1820+000 – км 1839+000, Челябинская область.
 Чертеж межевания территории. М 1:1000



Линия сводки с листом 14


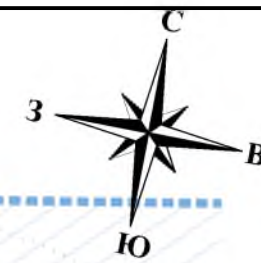
Линия сводки с листом 16

- Примечания:
- Съемка выполнена в системе координат МСК-74. Система высот – Балтийская.
 - Планируемый объект федерального значения территориально расположен в границах Шадринского сельского поселения, Тимирязевского сельского поселения, поселка Тимирязевский – Чебаркульского муниципального района, Полеваяевского сельского поселения, Архангельского сельского поселения – Сосновского муниципального района.
 - Категория всех земельных участков в границах проекта межевания территории – земли населенных пунктов, земли сельскохозяйственного назначения, земли лесного фонда, земли промышленности, энергетики, транспорта, связи, радиовещания, телевидения, информатики, земли для обеспечения космической деятельности, земли обороны, безопасности и земли иного специального назначения.
 - Перечень и сведения о площади образуемых земельных участков, красных линий, а так же характерные точки представлены в приложениях проекта межевания территории.
 - Действующие красные линии отсутствуют. На чертеж нанесена красная линия, утверждаемая в составе Проекта планировки территории.



ПМТ-04-ГЧ					
Участок автомобильной дороги М-5 «Урал» Москва – Рязань – Пенза – Самара – Уфа – Челябинск км 1820+000 – км 1839+000, Челябинская область.					
Изм.	Колуч	Лист	№ док.	Подп.	Дата
Разработал	Потапов А.П.				01.21
ГИП	Блудов А.Б.				01.21
Основная(утверждена) часть проекта межевания территории. Графическая часть				Стадия	Лист
Проект межевания территории М 1:1000				П	15
				Листов	23
				000 НПП "Геокоминвест"	

ДОКУМЕНТАЦИЯ ПО ПЛАНИРОВКЕ ТЕРРИТОРИИ ОБЪЕКТА
 Участок автомобильной дороги М-5 «Урал» Москва – Рязань – Пенза – Самара – Уфа – Челябинск км 1820+000 – км 1839+000, Челябинская область.
 Чертеж межевания территории. М 1:1000



Линия съёмки с листом 15

Линия съёмки с листом 17

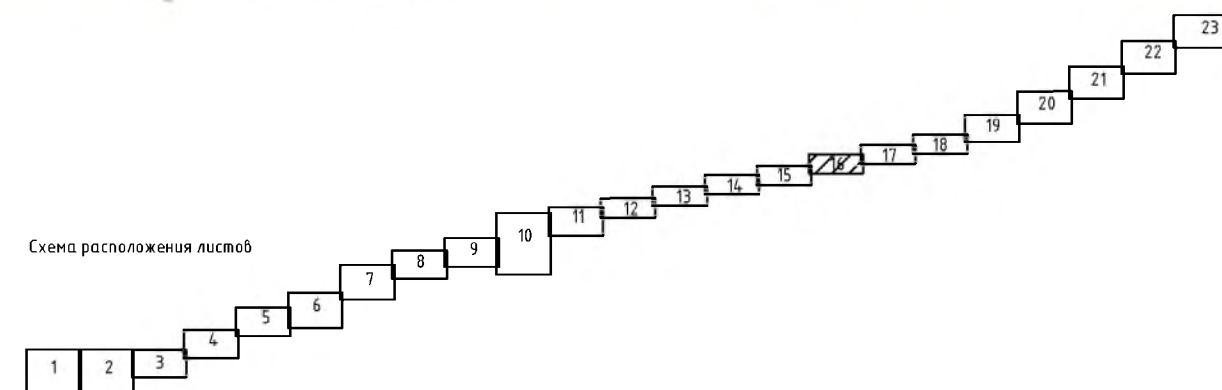
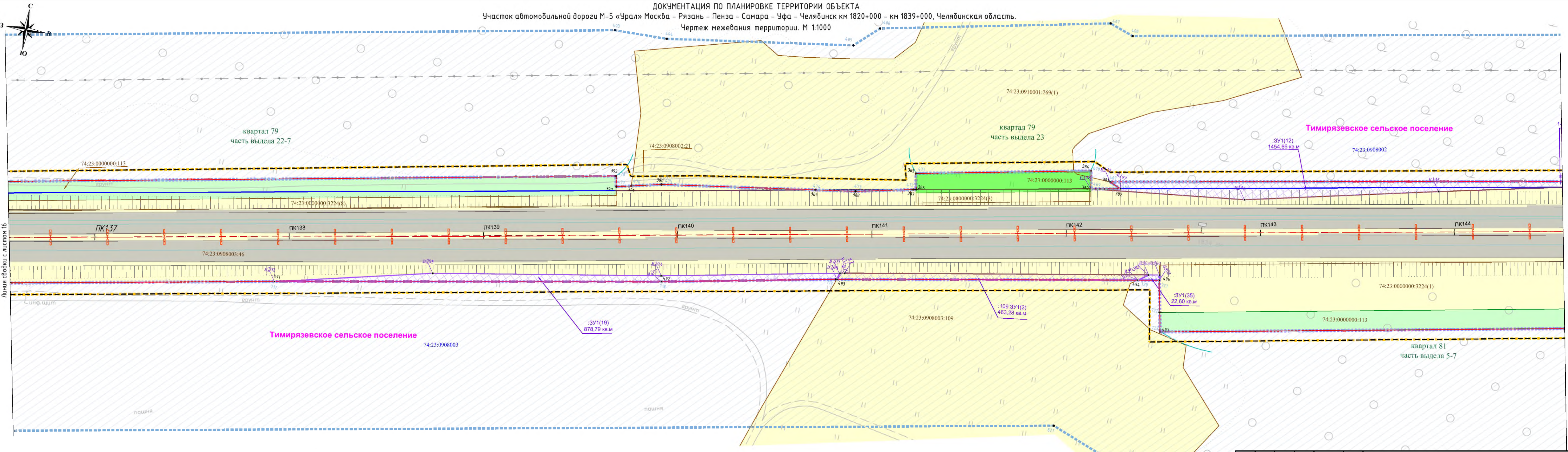


Схема расположения листов

- Примечания:
1. Съёмка выполнена в системе координат МСК-74. Система высот – Балтийская.
 2. Планируемый объект федерального значения территориально расположен в границах Шахматовского сельского поселения, Тимирязевского сельского поселения, посёлка Тимирязевский – Чебаркульского муниципального района; Полевоевского сельского поселения, Архангельского сельского поселения – Сосновского муниципального района.
 3. Категория всех земельных участков в границах проекта межевания территории – земли населенных пунктов, земли сельскохозяйственного назначения, земли лесного фонда, земли промышленности, энергетики, транспорта, связи, радиовещания, телевидения, информатики, земли для обеспечения космической деятельности, земли обороны, безопасности и земли иного специального назначения.
 4. Перечень и сведения о площади образуемых земельных участков, красных линий, а так же характерные точки представлены в приложениях проекта межевания территории.
 5. Действующие красные линии отсутствуют. На чертеж нанесена красная линия, утверждаемая в составе Проекта планировки территории.

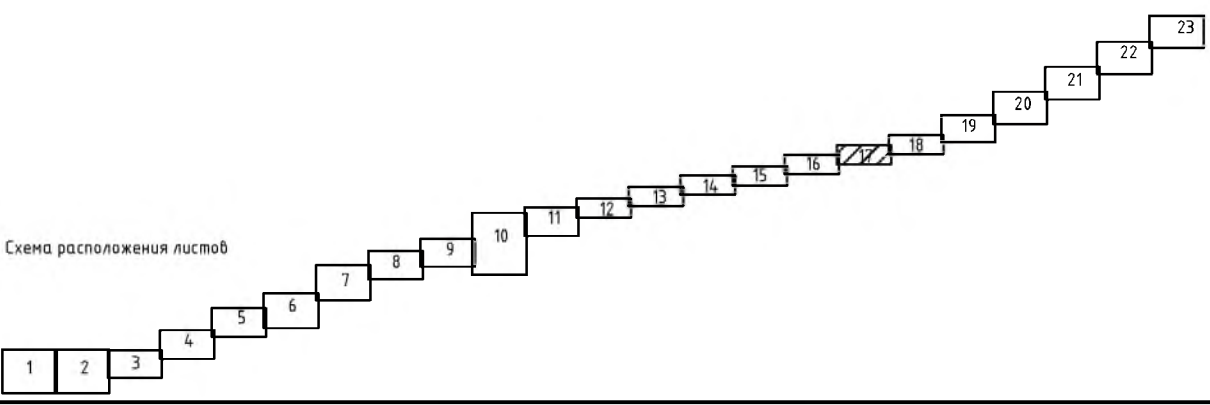
Изм.						Кол.уч.						Лист						Ндок.						Подп.						Дата					
Разработал						Потава А.П.						Блудов А.Б.						0121						0121											
ПМТ-04-ГЧ												Участок автомобильной дороги М-5 «Урал» Москва – Рязань – Пенза – Самара – Уфа – Челябинск км 1820+000 – км 1839+000, Челябинская область.																							
Основная(утверждена) часть проекта межевания территории.												Графическая часть																							
Стадия												Лист												Листов											
П												16												23											
Проект межевания территории М 1:1000												ООО НПП «Геокоминвест»																							

ДОКУМЕНТАЦИЯ ПО ПЛАНИРОВКЕ ТЕРРИТОРИИ ОБЪЕКТА
 Участок автомобильной дороги М-5 «Урал» Москва – Рязань – Пенза – Самара – Уфа – Челябинск км 1820+000 – км 1839+000, Челябинская область.
 Чертеж межевания территории. М 1:1000



Линия съёмки с листом 16

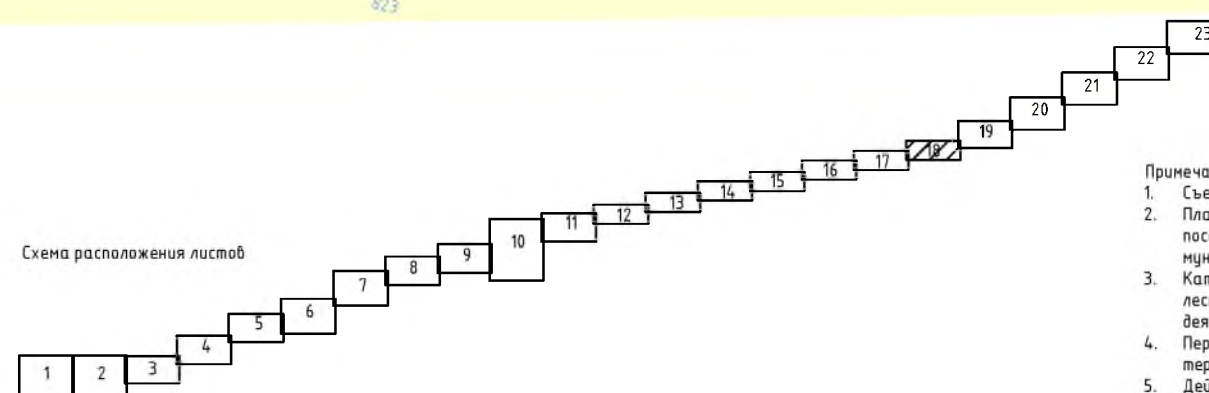
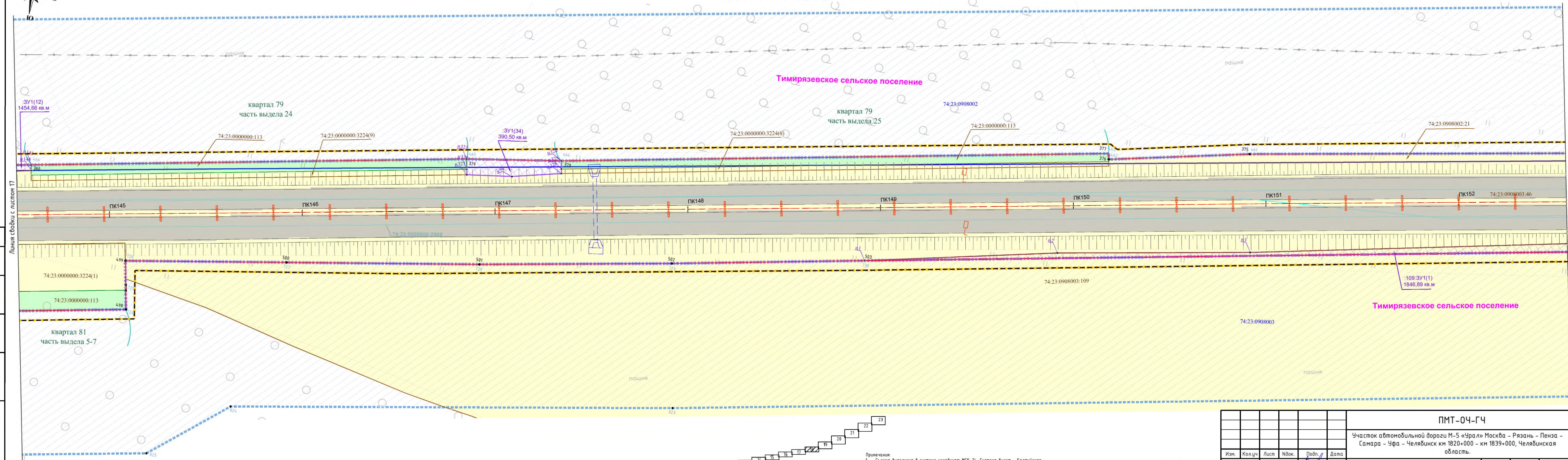
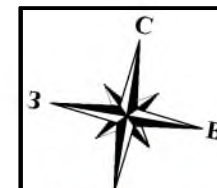
Линия съёмки с листом 18



- Примечания:
1. Съёмка выполнена в системе координат МСК-74. Система высот – Балтийская.
 2. Планируемый объект федерального значения территориально расположен в границах Шахматовского сельского поселения, Тимирязевского сельского поселения, посёлка Тимирязевский – Чебаркульского муниципального района; Полевоевского сельского поселения, Архангельского сельского поселения – Сосновского муниципального района.
 3. Категория всех земельных участков в границах проекта межевания территории – земли населенных пунктов, земли сельскохозяйственного назначения, земли лесного фонда, земли промышленности, энергетики, транспорта, связи, радиосвязи, телевидения, информатики, земли для обеспечения космической деятельности, земли обороны, безопасности и земли иного специального назначения.
 4. Перечень и сведения о площади образующих земельных участков, красных линий, а так же характерные точки представлены в приложениях проекта межевания территории.
 5. Действующие красные линии отсутствуют. На чертеж нанесена красная линия, утверждаемая в составе Проекта планировки территории.

ПМТ-04-ГЧ					
Участок автомобильной дороги М-5 «Урал» Москва – Рязань – Пенза – Самара – Уфа – Челябинск км 1820+000 – км 1839+000, Челябинская область.					
Изм.	Колуч	Лист	Ндок.	Подп.	Дата
Разработал	Потава А.П.			<i>[Signature]</i>	01.21
ГИП	Блудов А.Б.			<i>[Signature]</i>	01.21
Основная(утверждаемая) часть проекта межевания территории. Графическая часть			Стадия	Лист	Листов
Проект межевания территории М 1:1000			П	17	23
			000 НПП "Геокоминвест"		

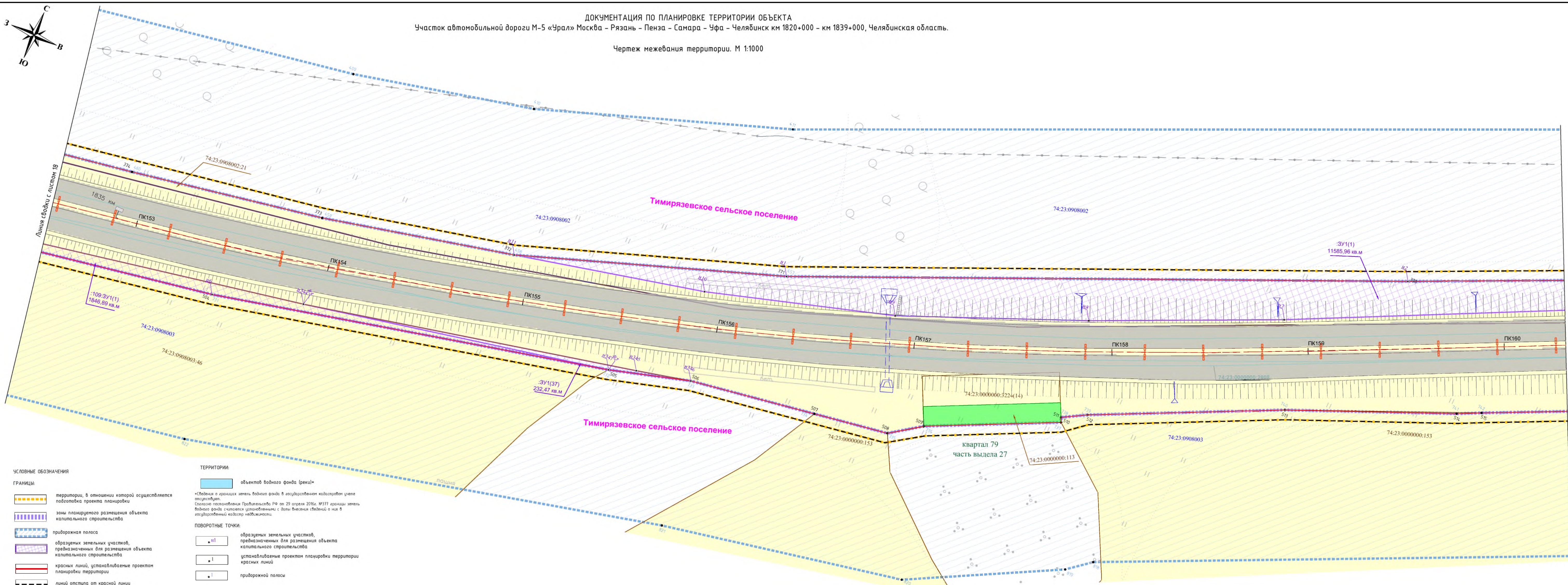
ДОКУМЕНТАЦИЯ ПО ПЛАНИРОВКЕ ТЕРРИТОРИИ ОБЪЕКТА
 Участок автомобильной дороги М-5 «Урал» Москва – Рязань – Пенза – Самара – Уфа – Челябинск км 1820+000 – км 1839+000, Челябинская область.
 Чертеж межевания территории. М 1:1000



- Примечания:
1. Съёмка выполнена в системе координат МСК-74, Система высот – Балтийская.
 2. Планируемый объект федерального значения территориально расположен в границах Шахматовского сельского поселения, Тимирязевского сельского поселения, поселка Тимирязевский – Чебаркульского муниципального района; Полетаевского сельского поселения, Архангельского сельского поселения – Сосновского муниципального района.
 3. Категория всех земельных участков в границах проекта межевания территории – земли населенных пунктов, земли сельскохозяйственного назначения, земли лесного фонда, земли промышленности, энергетики, транспорта, связи, радиовещания, телевидения, информатики, земли для обеспечения космической деятельности, земли обороны, безопасности и земли иного специального назначения.
 4. Перечень и сведения о площади образуемых земельных участков, красных линий, а так же характерные точки представлены в приложениях проекта межевания территории.
 5. Действующие красные линии отсутствуют. На чертеж нанесена красная линия, утвержденная в составе Проекта планировки территории.

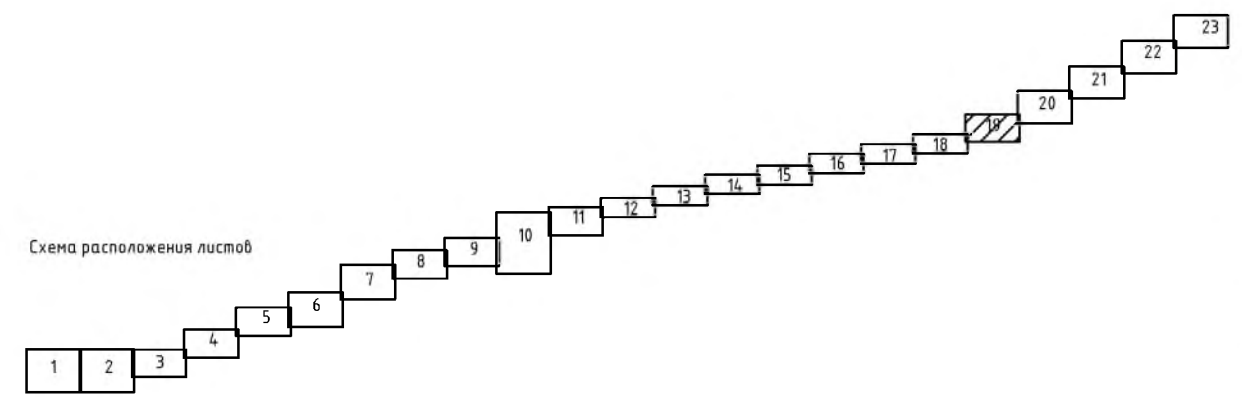
Согласовано	
Взам. инв. N	
Подп. и дата	
Инв. N подл.	

ПМТ-04-ГЧ					
Участок автомобильной дороги М-5 «Урал» Москва – Рязань – Пенза – Самара – Уфа – Челябинск км 1820+000 – км 1839+000, Челябинская область.					
Изм.	Кол.уч.	Лист	Издк.	Подп.	Дата
Разработал	Потава А.П.				01.21
ГИП	Блудов А.Б.				01.21
Основная(утверждена) часть проекта межевания территории. Графическая часть			Стадия	Лист	Листов
Проект межевания территории М 1:1000			П	18	23
			ООО НПП "Геокоминвест"		



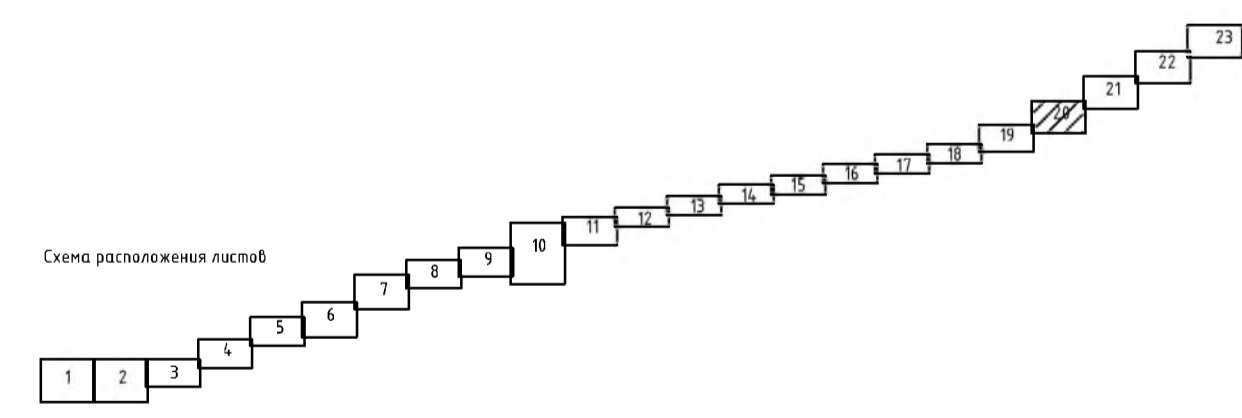
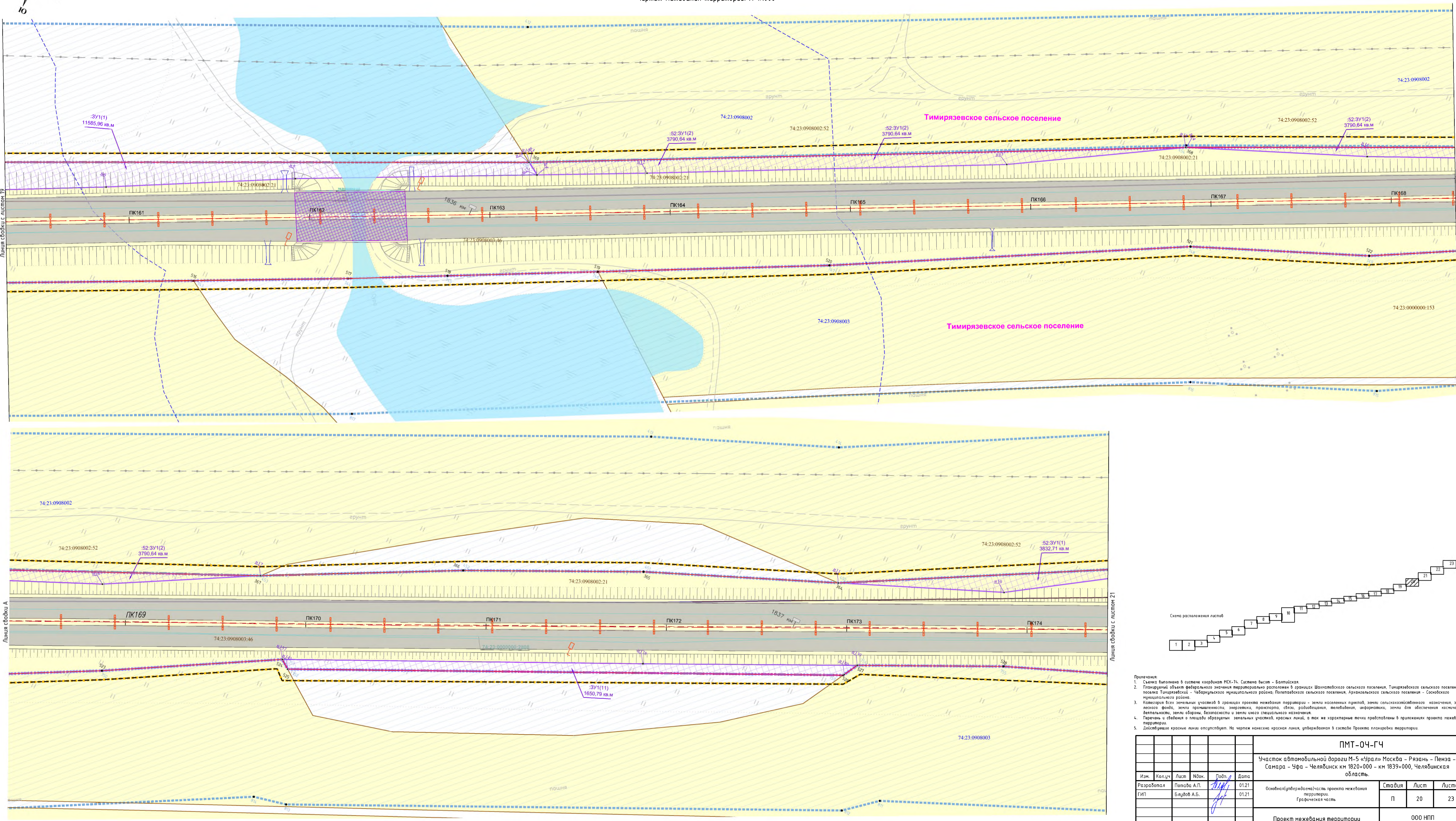
- УСЛОВНЫЕ ОБОЗНАЧЕНИЯ**
- ГРАНИЦЫ:**
- территории, в отношении которой осуществляется подготовка проекта планировки
 - зони планируемого размещения объекта капитального строительства
 - придорожная полоса
 - образуемых земельных участков, предназначенных для размещения объекта капитального строительства
 - красных линий, устанавливаемых проектом планировки территории
 - линий отступа от красной линии
 - существующего отвода земельных участков под автомобильные дороги федерального значения, сведения о которых внесены в ЕГРН
 - кадастровых кварталов, сведения о которых внесены в ЕГРН
 - населенного пункта, сведения о которых внесены в ЕГРН
 - земельных участков, сведения о которых внесены в ЕГРН
 - контура объектов капитального строительства, сведения о которых внесены в ЕГРН
 - лесной земельный участок
 - граница участкового лесничества
 - обозначение части границы лесного выдела

- ТЕРРИТОРИИ:**
- объектов водного фонда (реки)
- ПОВОРОТНЫЕ ТОЧКИ:**
- образуемых земельных участков, предназначенных для размещения объекта капитального строительства
 - устанавливаемые проектом планировки территории красных линий
 - придорожной полосы
- ТРАНСПОРТНАЯ ИНФРАСТРУКТУРА:**
- ось и пикеты существующей автомобильной дороги
- ИНЖЕНЕРНАЯ ИНФРАСТРУКТУРА:**
- существующая воздушная линия электропередачи высокого напряжения
 - существующий подземный электрокабель
 - существующая кабельная линия связи
 - существующий подземный газопровод
- ПОЯСНИТЕЛЬНЫЕ НАДПИСИ:**
- Чебаркульский район - наименование района
 - Тимирязевское сельское поселение - наименование муниципального образования
 - р. Сура - наименование реки
 - 74:19:1701002 - номер кадастрового квартала
 - 74:19:1701002.4 - кадастровый номер земельного участка
 - Биншайловское участковое лесничество - наименование участкового лесничества
 - квартал 82 часть выдела 60 - обозначение номера и квартала лесного выдела



- Примечания:**
- Съемка выполнена в системе координат МСК-76. Система высот - Балтийская.
 - Планируемый объект федерального значения территориально расположен в границах Шадринского сельского поселения, Тимирязевского сельского поселения, поселка Тимирязевский - Чебаркульского муниципального района, Палематского сельского поселения, Архангельского сельского поселения - Сосновского муниципального района.
 - Категория всех земельных участков в границах проекта межевания территории - земли населенных пунктов, земли сельскохозяйственного назначения, земли лесного фонда, земли промышленности, энергетики, транспорта, связи, радиосвязи, телевидения, информатики, земли для обеспечения космической деятельности, земли обороны, безопасности и земли иного специального назначения.
 - Перечень и сведения о площади образуемых земельных участков, красных линий, а так же характерные точки представлены в приложениях проекта межевания территории.
 - Действующие красные линии отсутствуют. На чертеж нанесена красная линия, утверждаемая в составе Проекта планировки территории.

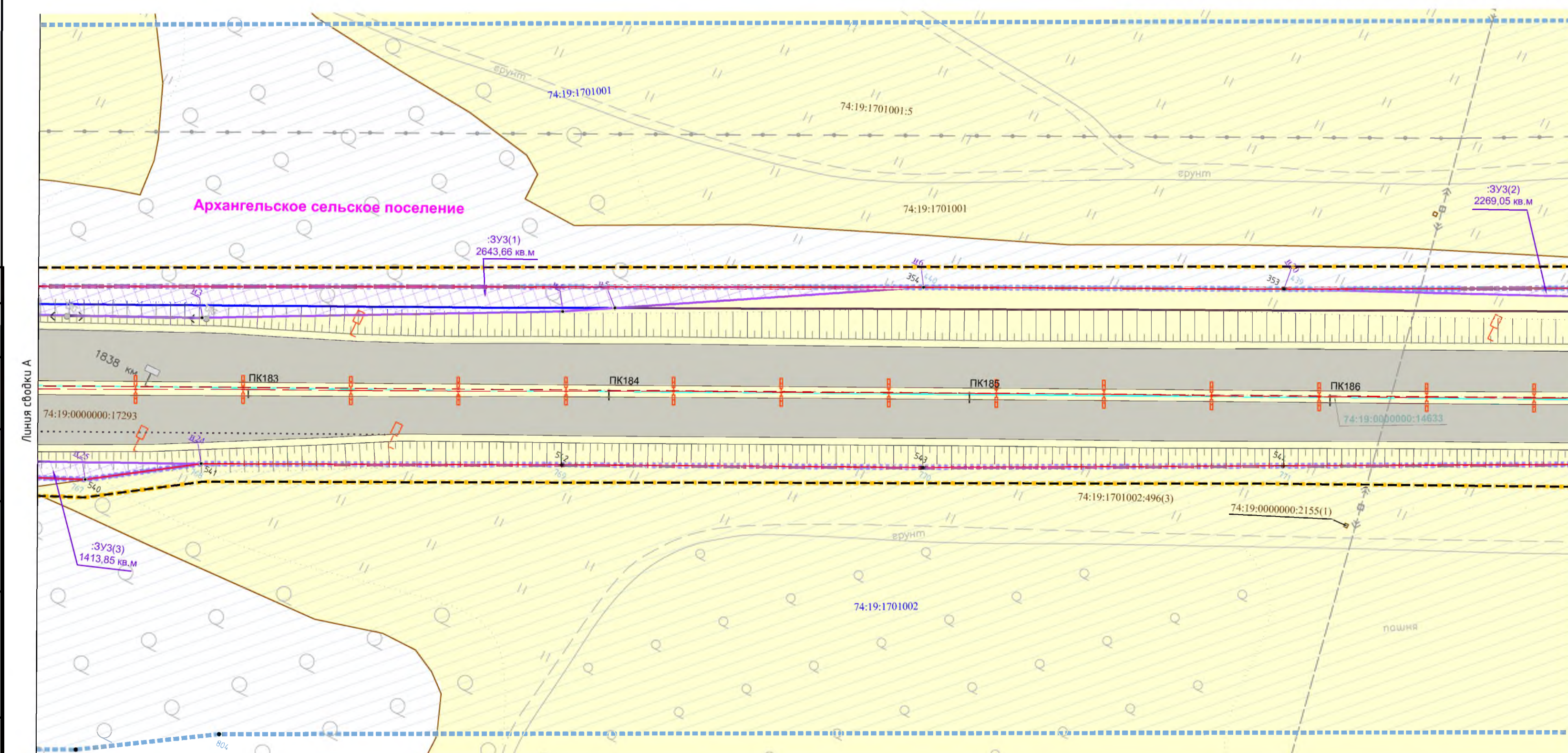
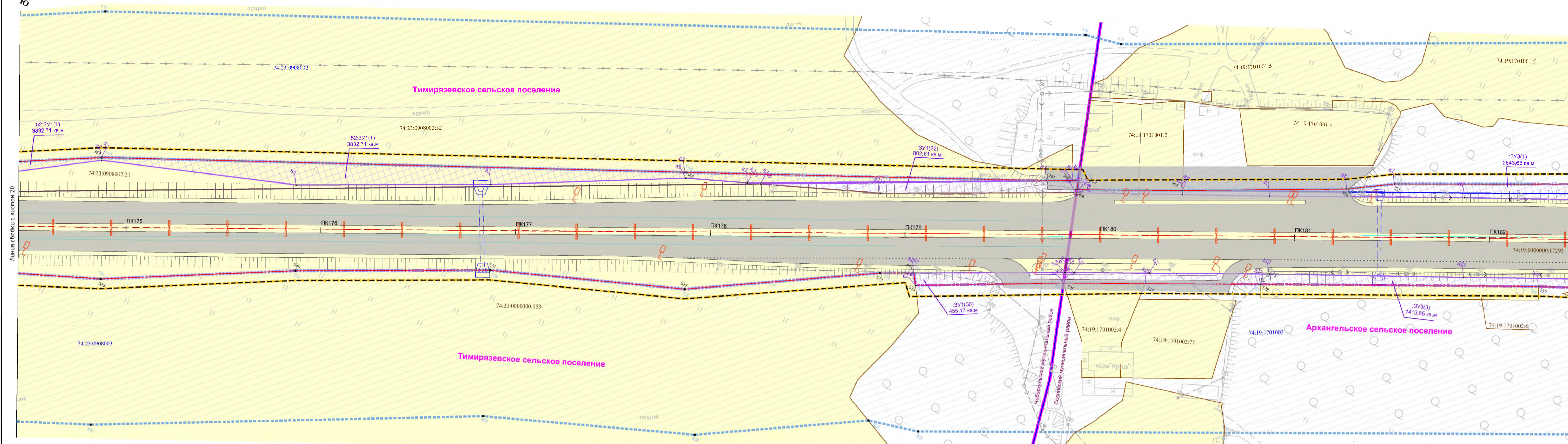
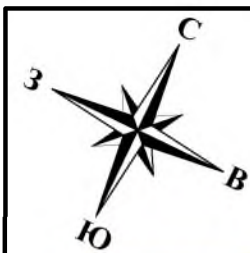
ПМТ-04-ГЧ					
Участок автомобильной дороги М-5 «Урал» Москва - Рязань - Пенза - Самара - Уфа - Челябинск км 1820+000 - км 1839+000, Челябинская область.					
Изм.	Колуч	Лист	Ндк.	Подп.	Дата
Разработал	Потава А.П.	01.21			
ГИП	Блудов А.Б.	01.21			
Основная/утвержденность проекта межевания территории: Графическая часть					
Проект межевания территории М 1:1000					
Стадия	Лист	Листов			
П	19	23			
ООО НПФ "Геокоминвест"					



- Примечания:
1. Съёмка выполнена в системе координат МСК-74, Система высот - Балтийская.
 2. Планируемый объект федерального значения территориально расположен в границах Шадринского сельского поселения, Тимирязевского сельского поселения, поселения Тимирязевское – Челябинского муниципального района, Полеваянского сельского поселения, Архангельского сельского поселения – Сосновского муниципального района.
 3. Категория всех земельных участков в границах проекта межевания территории - земли населенных пунктов, земли сельскохозяйственного назначения, земли лесного фонда, земли промышленности, энергетики, транспорта, связи, радиосвязи, телевидения, информатики, земли для обеспечения космической деятельности, земли обороны, безопасности и земли иного специального назначения.
 4. Границы и сведения о площади образуются земельными участками, красных линий, а так же характерные точки представлены в приложениях проекта межевания территории.
 5. Действующие красные линии отсутствуют. На чертеж нанесена красная линия, утверждаемая в составе Проекта планировки территории.

ПМТ-04-ГЧ					
Участок автомобильной дороги М-5 «Урал» Москва – Рязань – Пенза – Самара – Уфа – Челябинск км 1820+000 – км 1839+000, Челябинская область.					
Изм.	Кол-во	Лист	№ док.	Подп.	Дата
Разработал		Потапов А.П.		<i>А.П. Потапов</i>	01.21
ГИП		Блудов А.Б.		<i>А.Б. Блудов</i>	01.21
Основная/утверждаемая часть проекта межевания территории. Графическая часть					
Проект межевания территории М 1:1000			Страница 20 из 23		
ООО НПП "Геокоминвест"			ФОРМАТ_841X500		

Составлено
 Взам. инв. №
 Подп. и дата
 Инв. № подл.



УСЛОВНЫЕ ОБОЗНАЧЕНИЯ

ГРАНИЦЫ:

- территория, в отношении которой осуществляется подготовка проекта планировки
- зоны планируемого размещения объекта капитального строительства
- придорожная полоса
- образованных земельных участков, предназначенных для размещения объекта капитального строительства
- красных линий, устанавливаемых проектом планировки территории
- линий отступа от красной линии
- существующего отвода земельных участков под автомобильные дороги федерального значения, сведения о которых внесены в ЕГРН
- кадастровый квартал, сведения о котором внесены в ЕГРН
- населенный пункт, сведения о котором внесены в ЕГРН
- земельных участков, сведения о которых внесены в ЕГРН
- контура объектов капитального строительства, сведения о которых внесены в ЕГРН
- лесной земельный участок
- граница участка лесничества
- обозначение части границы лесного выдела

ПОЯСНИТЕЛЬНЫЕ НАДПИСИ:

- Челябинский район - наименование района
- Тимирязевское сельское поселение - наименование муниципального образования
- р. Сура - наименование реки
- 74:19:1701002 - номер кадастрового квартала
- 74:19:1701002:4 - кадастровый номер земельного участка
- Винский лесничесво - наименование участка лесничества
- квартал 82 - обозначение номера и квартала лесного выдела
- часть выдела 60

ТЕРРИТОРИИ:

- объекты военного фонда (реки)*

*Границы объектов военного фонда: в государственном кадастре учета объектов недвижимости не отображаются.
Согласно постановлению Правительства РФ от 29 апреля 2016 г. №377 границы земель военного фонда считаются установленными с даты внесения сведений о них в государственные кадастры недвижимости.

ПОВОРОТНЫЕ ТОЧКИ:

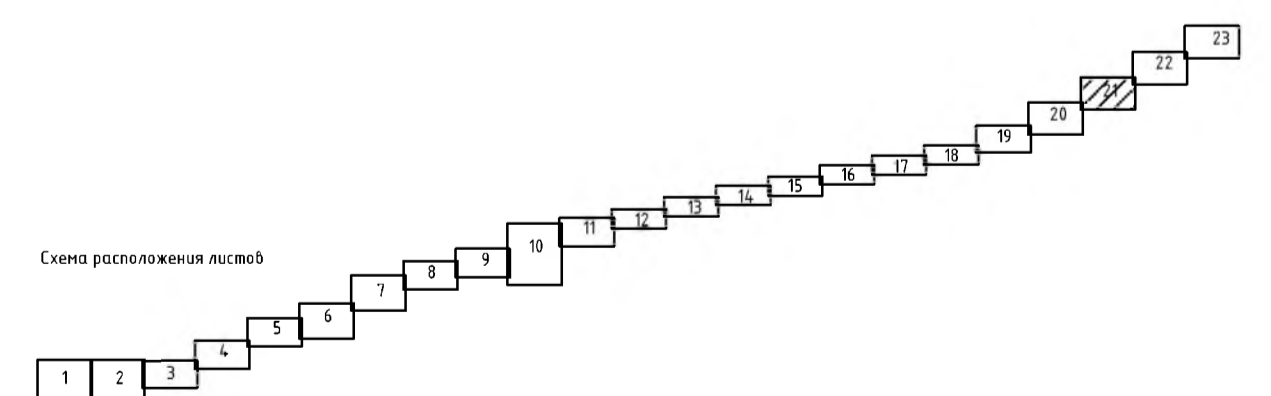
- образованных земельных участков, предназначенных для размещения объекта капитального строительства
- устанавливаемые проектом планировки территории красных линий
- придорожной полосы

ТРАНСПОРТНАЯ ИНФРАСТРУКТУРА:

- ось и пакеты существующей автомобильной дороги

ИНЖЕНЕРНАЯ ИНФРАСТРУКТУРА:

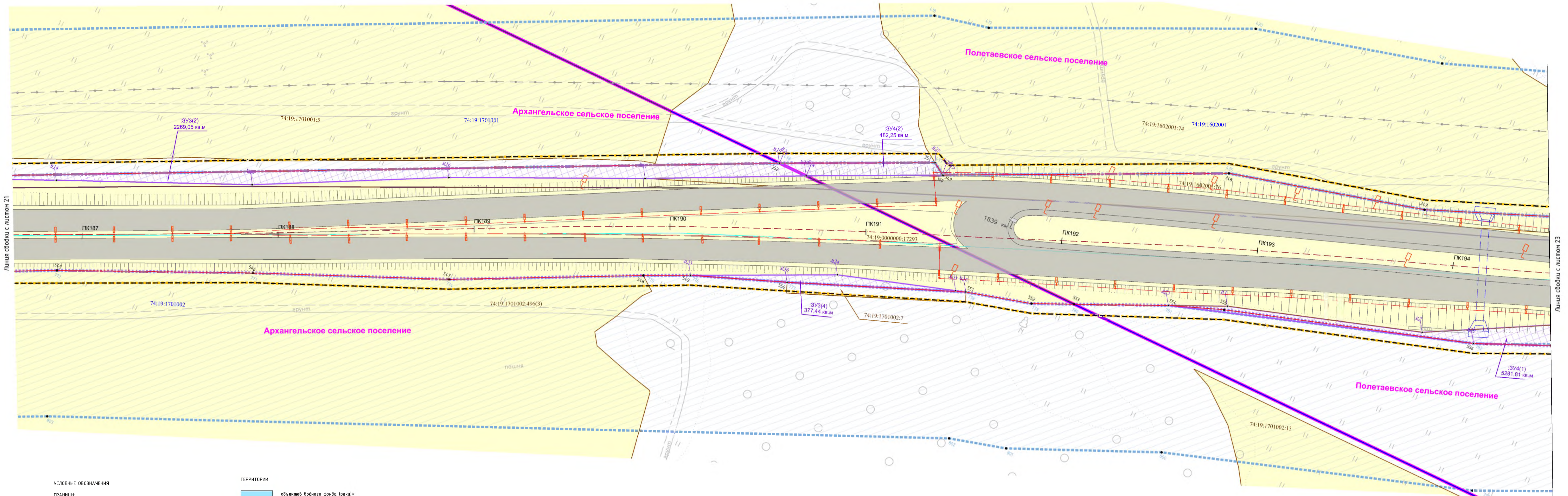

- существующая воздушная линия электропередачи высокого напряжения
- существующий подземный электрокабель
- существующая кабельная линия связи
- существующий подземный газопровод



Примечания:

- Съемка выполнена в системе координат ИСК-74, Система высот - Балтийская.
- Планируемый объект федерального значения территориально расположен в границах Шахматовского сельского поселения, Тимирязевского сельского поселения, поселения Тимирязевский - Челябинского муниципального района, Палаевского сельского поселения, Архангельского сельского поселения - Сосновского муниципального района.
- Категория всех земельных участков в границах проекта межевания территории - земли населенных пунктов, земли сельскохозяйственного назначения, земли лесного фонда, земли промышленности, энергетики, транспорта, связи, радиосвязи, телевидения, информатики, земли для обеспечения космической деятельности, земли обороны, безопасности и земли иного специального назначения.
- Перечень и сведения о площади образованных земельных участков, красных линий, а так же характерные точки представлены в приложениях проекта межевания территории.
- Дополнительные красные линии описываются. На чертеж нанесены красные линии, утвержденные в составе Проекта планировки территории.

ПМТ-04-ГЧ					
Участок автомобильной дороги М-5 «Урал» Москва - Рязань - Пенза - Самара - Уфа - Челябинск км 1820+000 - км 1839+000, Челябинская область.					
Изм.	Кол-во	Лист	№док.	Подп.	Дата
Разработал		Попава А.П.			01.21
ГИП		Блудов А.Б.			01.21
Основная(утверждена) часть проекта межевания территории. Графическая часть.					
Проект межевания территории М 1:1000					
000 НПП "Геокоминвест"					
Стация	Лист	Листов			
П	21	23			



Линия съёмки с листом 21

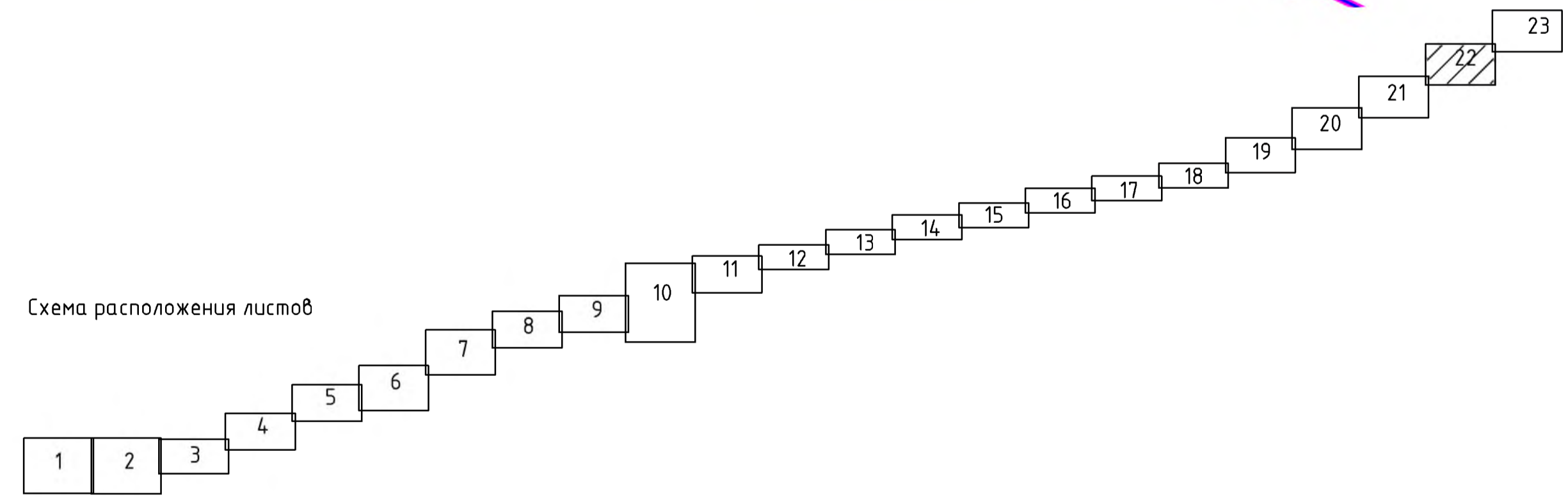
Линия съёмки с листом 23

- УСЛОВНЫЕ ОБОЗНАЧЕНИЯ**
- ГРАНИЦЫ:**
- территория, в отношении которой осуществляется подготовка проекта планировки
 - зоны планируемого размещения объекта капитального строительства
 - придорожная полоса
 - образованных земельных участков, предназначенных для размещения объекта капитального строительства
 - красных линий, устанавливаемых проектом планировки территории
 - линей отступа от красной линии
 - существующего отвода земельных участков под автомобильные дороги федерального значения, сведения о которых внесены в ЕГРН
 - кадастровых кварталов, сведения о которых внесены в ЕГРН
 - населенного пункта, сведения о которых внесены в ЕГРН
 - земельных участков, сведения о которых внесены в ЕГРН
 - контуры объектов капитального строительства, сведения о которых внесены в ЕГРН
 - лесной земельный участок
 - граница участкового лесничества
 - обозначение части границы лесного выдела

- ТЕРРИТОРИИ:**
- объекты водного фонда (реки)
- ПОВОРОТНЫЕ ТОЧКИ:**
- образованных земельных участков, предназначенных для размещения объекта капитального строительства
 - устанавливаемых проектом планировки территории красных линий
 - придорожной полосы
- ТРАНСПОРТНАЯ ИНФРАСТРУКТУРА:**
- ось и пункты существующей автомобильной дороги
- ИНЖЕНЕРНАЯ ИНФРАСТРУКТУРА:**
- существующая воздушная линия электропередачи высокого напряжения
 - существующий подземный электрокабель
 - существующая кабельная линия связи
 - существующий подземный газопровод

- ПОЯСНИТЕЛЬНЫЕ НАДПИСИ:**
- Челябинский район - наименование района
 - Тимирязевское сельское поселение - наименование муниципального образования
 - р. Сура - наименование реки
 - 74:19:1701002 - номер кадастрового квартала
 - 74:19:1701002:4 - кадастровый номер земельного участка
 - Башкильское участковое лесничество - наименование участкового лесничества
 - квартал 82 часть выдела 60 - обозначение номера и квартала лесного выдела


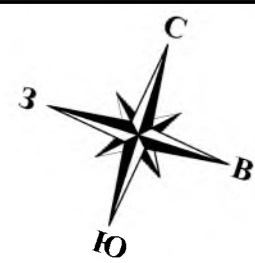
Схема расположения листов



Инв. М.п.дл. Полн. и дата. Взам. инв. N. Согласовано.

ПМТ-04-ГЧ					
Участок автомобильной дороги М-5 «Урал» Москва - Рязань - Пенза - Самара - Уфа - Челябинск км 1820+000 - км 1839+000, Челябинская область.					
Изм.	Колонт.	Лист	№док.	Подп.	Дата
Разработал	Потапа А.П.				01.21
ГИП	Блудов А.Б.				01.21
Основная/утверждающая часть проекта межевания территории. Графическая часть					
Проект межевания территории М 1:1000					
Стандия	Лист	Листов			
П	22	23			
ООО НПП "Геоконвекст"					
ФОРМАТ_841X500					

- Примечания:**
- Съемка выполнена в системе координат ИСН-74. Система высот - Балтийская.
 - Планируемый объект федерального значения территориально расположен в границах Шапоново сельского поселения, Тимирязевского сельского поселения, поселка Тимирязевский - Челябинского муниципального района; Полетаевского сельского поселения, Архангельского сельского поселения - Сосновского муниципального района.
 - Кадастровая база земельных участков в границах проекта межевания территории - земли населенных пунктов, земли сельскохозяйственного назначения, земли лесного фонда, земли промышленности, энергетики, транспорта, связи, радиовещания, телевидения, информатики, земли для обеспечения космической деятельности, земли обороны, безопасности и земли иного специального назначения.
 - Перечень и сведения о поощреденных земельных участках, красных линиях, а так же характерные точки представлены в приложениях проекта межевания территории.
 - Действующие красные линии отсутствуют. На чертеж нанесена красная линия, утверждаемая в составе Проекта планировки территории.



- УСЛОВНЫЕ ОБОЗНАЧЕНИЯ**
- ГРАНИЦЫ:**
- территории, в отношении которой осуществляется подготовка проекта планировки
 - зоны планируемого размещения объекта капитального строительства
 - придорожная полоса
 - образуемых земельных участков, предназначенных для размещения объекта капитального строительства
 - красных линий, устанавливаемых проектом планировки территории
 - линий отступа от красной линии
 - существующего отвода земельных участков под автомобильные дороги федерального значения, сведения о которых внесены в ЕГРН
 - кадастровых кварталов, сведения о которых внесены в ЕГРН
 - населенного пункта, сведения о которых внесены в ЕГРН
 - земельных участков, сведения о которых внесены в ЕГРН
 - контура объектов капитального строительства, сведения о которых внесены в ЕГРН
 - лесной земельный участок
 - граница участкового лесничества
 - обозначение части границы лесного выдела
- ПОЯСНИТЕЛЬНЫЕ НАДПИСИ:**
- Чебаркульский район - наименование района
 - Тимирязевское сельское поселение - наименование муниципального образования
 - р. Сура - наименование реки
 - 74:19:1701002 - номер кадастрового квартала
 - 74:19:1701002:4 - кадастровый номер земельного участка
 - Башкильское участковое лесничество - наименование участкового лесничества
 - квартал 82 часть выдела 60 - обозначение номера и квартала лесного выдела
- ТЕРРИТОРИИ:**
- объектов водного фонда (реки)*
- *Сведения о границах земель водного фонда в государственном кадастре учета объектов водного фонда.
- Согласно постановлению Правительства РФ от 29 апреля 2016г. №377 границы земель водного фонда складываются автоматически с даты внесения сведений о них в государственный кадастр недвижимости.
- ПОВОРОТНЫЕ ТОЧКИ:**
- образуемых земельных участков, предназначенных для размещения объекта капитального строительства
 - устанавливаемых проектом планировки территории красных линий
 - придорожной полосы
- ТРАНСПОРТНАЯ ИНФРАСТРУКТУРА:**
- ось и пункты существующей автомобильной дороги
- ИНЖЕНЕРНАЯ ИНФРАСТРУКТУРА:**
- существующая воздушная линия электропередачи высокого напряжения
 - существующий подземный электрокабель
 - существующая кабельная линия связи
 - существующий подземный газопровод

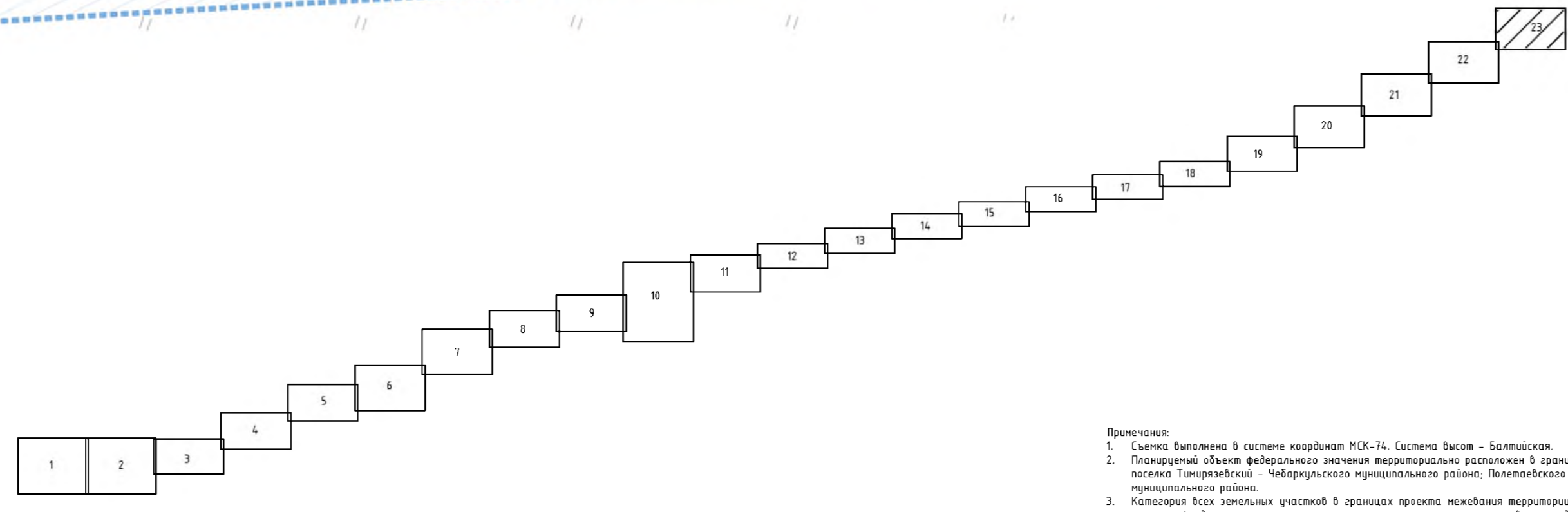


Схема расположения листов

- Примечания:**
- Съемка выполнена в системе координат МСК-74. Система высот - Балтийская.
 - Планируемый объект федерального значения территориально расположен в границах Шахматовского сельского поселения, Тимирязевского сельского поселения, поселка Тимирязевский - Чебаркульского муниципального района; Полетаевского сельского поселения, Архангельского сельского поселения - Сосновского муниципального района.
 - Категория всех земельных участков в границах проекта межевания территории - земли населенных пунктов, земли сельскохозяйственного назначения, земли лесного фонда, земли промышленности, энергетики, транспорта, связи, радиовещания, телевидения, информатики, земли для обеспечения космической деятельности, земли обороны, безопасности и земли иного специального назначения.
 - Перечень и сведения о площади образуемых земельных участков, красных линий, а так же характерные точки представлены в приложениях проекта межевания территории.
 - Действующие красные линии отсутствуют. На чертеж нанесена красная линия, утверждаемая в составе Проекта планировки территории.

ПМТ-04-ГЧ					
Участок автомобильной дороги М-5 «Урал» Москва - Рязань - Пенза - Самара - Уфа - Челябинск км 1820+000 - км 1839+000, Челябинская область.					
Изм.	Колуч.	Лист	Ндк.	Подп.	Дата
Разработал	Потава А.П.				01.21
ГИП	Блудов А.Б.				01.21
Основная(утверждаемая) часть проекта межевания территории.			Стадия	Лист	Листов
Графическая часть			П	23	23
Проект межевания территории М 1:1000			000 НПП "Геокоминвест"		

ДОКУМЕНТАЦИЯ ПО ПЛАНИРОВКЕ ТЕРРИТОРИИ ОБЪЕКТА

" Участок автомобильной дороги М-5 «Урал» Москва – Рязань – Пенза – Самара – Уфа – Челябинск, км 1820+000 – км 1839+000 в Челябинской области."

ПОЯСНИТЕЛЬНАЯ ЗАПИСКА

1. Основные положения проекта межевания территории

Проект межевания территории подготовлен в составе документации по планировке территории (проект планировки территории, проект межевания территории) для размещения линейного объекта транспортной инфраструктуры федерального значения: участок автомобильной дороги М-5 «Урал» Москва – Рязань – Пенза – Самара – Уфа – Челябинск, км 1820+000 – км 1839+000 в Челябинской области.

Проект межевания территории подготовлен на основании Распоряжения Федерального дорожного агентства (Росавтодор) № 3000-р от 24.09.2020 года с изменениями, внесенными Распоряжением № 4098-р от 25.12.2020 года, в соответствии с заданием на подготовку документации по планировке территории участка автомобильной дороги М-5 «Урал» Москва – Рязань – Пенза – Самара – Уфа – Челябинск, км 1820+000 – км 1839+000 в Челябинской области – приложение к Распоряжению.

Государственный заказчик – Федеральное казенное учреждение «Управление федеральных автомобильных дорог «Южный Урал» Федерального дорожного агентства» (ФКУ Упрдор «Южный Урал»).



Основание для подготовки документации по планировке территории:

1. Государственная программа РФ «Развитие транспортной системы», утвержденная постановлением Правительства Российской Федерации № 1596 от 20.12.2017 года
2. Схема территориального планирования Российской Федерации в области федерального транспорта (железнодорожного, воздушного, морского, внутреннего водного транспорта) и автомобильных дорог федерального значения, утверждённая распоряжением Правительства Российской Федерации от 19.03.2013 № 384-р

В соответствии с Градостроительным кодексом РФ ст. 43 «Подготовка проекта межевания территории осуществляется применительно к территории, расположенной в границах одного или нескольких смежных элементов планировочной структуры, границах определенной правилами землепользования и застройки территориальной зоны и (или)

Согласовано				
Взам. инв. №				
Подп. и дата				
Инв. № подл.				

2020/1-ДПТ-3

Изм.	Колуч	Лист	№ док.	Подп.	Дата
	Разработал	Потава А.П			12.20
	Проверил	Блудов А.Б			12.20
	ГИП				

Проект межевания территории.
Текстовая часть

Стадия	Лист	Листов

ООО НПП "Геокоминвест"

границах установленной схемой территориального планирования муниципального района, генеральным планом поселения, городского округа функциональной зоны.»

Цель разработки проекта межевания территории - определение местоположения границ образуемых земельных участков, предназначенных для размещения объекта федерального значения - участок автомобильной дороги М-5 «Урал» Москва – Рязань – Пенза – Самара – Уфа – Челябинск, км 1820+000 – км 1839+000 в Челябинской области.

Документация по планировке территории выполнена в соответствии с действующим законодательством Российской Федерации, а именно: Градостроительного кодекса Российской Федерации; Земельного кодекса Российской Федерации; Водного кодекса Российской Федерации; Лесного кодекса Российской Федерации; Федерального закона от 08.11.2007 № 257-ФЗ «Об автомобильных дорогах и о дорожной деятельности в Российской Федерации и о внесении изменений в отдельные законодательные акты Российской Федерации»; Федерального закона от 13.07.2015 № 218-ФЗ «О государственной регистрации недвижимости»; постановления Правительства РФ от 02.09.2009 № 717 «О нормах отвода земель для размещения автомобильных дорог и (или) объектов дорожного сервиса»; постановления Правительства РФ от 07.03.2017 № 269 «Об утверждении перечня случаев, при которых для строительства, реконструкции линейного объекта не требуется подготовка документации по планировке территории»; постановления Правительства РФ от 31.03.2017 № 402 «Об утверждении Правил выполнения инженерных изысканий, необходимых для подготовки документации по планировке территории, перечня видов инженерных изысканий, необходимых для подготовки документации по планировке территории, и о внесении изменений в постановление Правительства Российской Федерации от 19.01.2006 № 20»; постановления Правительства РФ от 12.05.2017 № 564 «Об утверждении Положения о составе и содержании проектов планировки территории, предусматривающих размещение одного или нескольких линейных объектов»; постановления Правительства РФ от 26.07.2017 № 884 «Об утверждении Правил подготовки документации по планировке территории, подготовка которой осуществляется на основании решений уполномоченных федеральных органов исполнительной власти, и принятия уполномоченными федеральными органами исполнительной власти решений об утверждении документации по планировке территории для размещения объектов федерального значения и иных объектов капитального строительства, размещение которых планируется на территориях 2 и более субъектов Российской Федерации»; приказа Минтранса РФ от 06.07.2012 № 199 «Об утверждении Порядка подготовки документации по планировке территории, предназначенной для размещения автомобильных дорог общего пользования федерального значения»; приказа Минтранса РФ от 13.01.2010 № 4 «Об установлении и использовании придорожных полос автомобильных дорог федерального значения»; приказа

Изм.	Кол.уч.	Лист	№ док.	Подп.	Дата	Инв. № подл.	Подп. и дата	Взам. инв. №	Лист

Минтранса РФ от 13.01.2010 № 5 «Об установлении и использовании полос отвода автомобильных дорог федерального значения»; приказа Минстроя России от 25.04.2017 № 738/пр «Об утверждении видов элементов планировочной структуры»; приказа Минстроя России от 25.04.2017 № 740/пр «Об установлении случаев подготовки и требований к подготовке, входящей в состав материалов по обоснованию проекта планировки территории схемы вертикальной планировки, инженерной подготовки и инженерной защиты территории»; приказа Минстроя России от 25.04.2017 № 739/пр «Об утверждении требований к цифровым топографическим картам и цифровым топографическим планам, используемым при подготовке графической части документации по планировке территории»; государственных регламентов, норм, правил, стандартов, а также исходных данных, технических условий и требований, выданных органами государственного надзора и заинтересованными организациями при согласовании места размещения объекта строительства.

При разработке документации учтены материалы территориального планирования субъекта Российской Федерации – Челябинской области; муниципальных образований, на территории которых расположен объект, в том числе: Генеральный план Архангельского сельского поселения Сосновского муниципального района Челябинской области, утвержденный решением Совета депутатов Архангельского сельского поселения № 65 от 12.04.2017 года; Генеральный план Полетаевского сельского поселения Сосновского муниципального района Челябинской области, утвержденный решением Совета депутатов Полетаевского сельского поселения № 112 от 28.03.2013 года; Генеральный план Шахматовского сельского поселения Чебаркульского муниципального района Челябинской области, утвержденный решением Совета депутатов Шахматовского сельского поселения № 357 от 27.12.2012 года; Генеральный план Тимирязевского сельского поселения Чебаркульского муниципального района Челябинской области, утвержденный решением Совета депутатов Тимирязевского сельского поселения № 354 от 27.12.2012 года

Кроме того, были использованы следующие материалы:

- лесохозяйственный регламент Чебаркульского лесничества, утвержденный приказом главного управления лесами Челябинской области № 704 от 30.11.2018 года;
- сведения, содержащиеся в ЕГРН;
- сведения содержащиеся в информационной системе обеспечения градостроительной деятельности в том, числе сведения о действующих красных линиях застроенных и подлежащих застройке земель;
- инженерный проект реконструкции автомобильной дороги.
- топографический план территории.

Проект межевания территории в составе документации по планировке территории

Взам. инв. №	Подп. и дата	Инв. № подл.							Лист
			2020/1-ДПТ-3						
Изм.	Кол.уч.	Лист	№ док.	Подп.	Дата				

разработан с целью выделения элементов планировочной структуры территории, установления земельных участков, на которых расположен объект капитального строительства, определения местоположения границ, образуемых и изменяемых земельных участков, необходимых для размещения линейного объекта транспортной инфраструктуры федерального значения - участка автомобильной дороги М-5 «Урал» Москва – Рязань – Пенза – Самара – Уфа – Челябинск, км 1820+000 – км 1839+000 в Челябинской области.

При подготовке проекта межевания территории определение местоположения границ образуемых и (или) изменяемых земельных участков осуществляется в соответствии с градостроительными регламентами и нормами отвода земельных участков для конкретных видов деятельности, иными требованиями к образуемым и (или) изменяемым земельным участкам, установленными федеральными законами и законами субъектов Российской Федерации, техническими регламентами, сводами правил и осуществляется и использованием сведений ЕГРН (кадастровых планов территории и выписок из ЕГРН).

Подлежащие образованию земельные участки должны соответствовать требованиям статьи 11.9 ЗК РФ.

При проведении кадастровых работ следует учесть допуск по площади образуемых земельных участков, равный десяти процентам от площади, приведенной в проекте межевания, что в соответствии с п.42 ст. 26 Федерального закона от 13.07.2015 N 218-ФЗ "О государственной регистрации недвижимости" Осуществление государственного кадастрового учета и (или) государственной регистрации прав приостанавливается по решению государственного регистратора прав в случае, если площадь земельного участка, определенная с учетом установленных в соответствии с федеральным законом требований, отличается от площади земельного участка, указанной в соответствующем утвержденном проекте межевания территории, схеме расположения земельного участка на кадастровом плане территории, проектной документации о местоположении, границах, площади и об иных количественных и качественных характеристиках лесных участков, более чем на десять процентов.

Также необходимо отметить, что допускается подготовка межевых планов по образованию двух и более земельных участков в границах земельного участка по проекту межевания территории.

Однозначная идентификация земельных участков обеспечивается путем их координатной привязки. Изменения правового статуса, кадастрового номера и других характеристик исходных участков влияет лишь на возможную смену способа образования участков.

Образование земельных участков на момент проведения кадастровых работ подчиняется общему принципу: при неизменности внешних границ зоны размещения объекта внутренние

Взам. инв. №	Подп. и дата	Инв. № подл.							Лист
			2020/1-ДПТ-3						
Изм.	Кол.уч.	Лист	№ док.	Подп.	Дата				

изменения границ участков с учетом кадастровой ситуации на дату проведения работ не влияют на необходимость внесения изменения в проект межевания территории и подлежат обоснованию в заключении кадастрового инженера. При значительных внутренних подвижках границ и изменении площади более чем на 10 процентов следует приводить суммарный расчет площадей изменившихся участков, подтверждающих что колебания суммы площади от площади утвержденной в проекте межевания территории для данных участков осталось неизменным.

2. Сведения об образуемых земельных участках, предназначенных для размещения линейного объекта

В соответствии с проектом планировки территории для размещения объекта федерального значения - участка автомобильной дороги М-5 «Урал» Москва – Рязань – Пенза – Самара – Уфа – Челябинск, км 1820+000 – км 1839+000 в Челябинской области и сведениями ЕГРН о земельных участках, предоставленными филиалом ФГБУ «ФКП Росреестра» по Челябинской области, настоящим проектом межевания территории определены границы образуемых земельных участков, предназначенных для размещения вышеуказанного объекта федерального значения.

Территория границ проектирования расположена в Челябинской области в границах Шахматовского сельского поселения, Тимирязевского сельского поселения, поселка Тимирязевский – Чебаркульского муниципального района; Полетаевского сельского поселения, Архангельского сельского поселения – Сосновского муниципального района.

В границах элементов планировочной структуры, выделенных проектом планировки территории, расположены земельные участки, находящиеся в федеральной, государственной, муниципальной собственности, в постоянном (бессрочном) пользовании, а также участки, права на которые не зарегистрированы.

Проектом определено, что для размещения участка автомобильной дороги будет задействована существующая полоса отвода, а так же дополнительные земельные участки, подлежащие последующему предоставлению, безвозмездной передаче.

Местоположение границ образуемых земельных участков установлено в соответствии с нормами отвода земель (Постановление Правительства № 717 от 02.09.717 «О нормах отвода земель для размещения автомобильных дорог и (или) объектов дорожного сервиса)

Для размещения участка автомобильной дороги предназначены образованные ранее земельные участки, сведения о которых внесены в ЕГРН:

- земельные участки, на которые зарегистрировано право собственности Российской Федерации, право постоянного (бессрочного) пользования ФКУ Упрдор "Южный Урал" (Таблица 1);

Взам. инв. №		Подп. и дата	Инв. № подл.							Лист
				Изм.	Кол.уч.	Лист	№ док.	Подп.	Дата	2020/1-ДПТ-3

- земельные участки, на которые зарегистрировано право собственности Российской Федерации, категория земель – земли сельскохозяйственного назначения (Таблица 2);

- земельные участки – категория земель – земли лесного фонда (Таблица 3);

Указанные земельные участки в рамках настоящего проекта проектированию не подлежат.

Таблица 1. Перечень существующих земельных участков для размещения участка автомобильной дороги федерального значения в проектируемой полосе отвода (право собственности РФ, право постоянного (бессрочного) пользования ФКУ Упрдор «Южный Урал»)

№ п/п	Кадастровый номер земельного участка	Категория земель	Вид разрешенного использование	Правообладатель	Вид права
1	2	3	4	5	6
1.	74:23:0910001:116	Земли промышленности	Для размещения и эксплуатации автомобильной дороги общего пользования федерального значения М-5 "Урал"	РФ	Собственность
				ФКУ Упрдор «Южный Урал»	ПБП
2.	74:23:0000000:3225	Земли промышленности	Автомобильный транспорт	РФ	Собственность
				ФКУ Упрдор «Южный Урал»	ПБП
3.	ЕЗП 74:23:0000000:148	Земли промышленности	Для размещения и эксплуатации автомобильной дороги.	РФ	Собственность
				ФКУ Упрдор «Южный Урал»	ПБП
4.	74:23:0000000:3226	Земли промышленности	Автомобильный транспорт	РФ	Собственность
				ФКУ Упрдор «Южный Урал»	ПБП
5.	74:23:0910001:217	Земли промышленности	Автомобильный транспорт	РФ	Собственность
				ФКУ Упрдор «Южный Урал»	ПБП
6.	74:23:0905002:241	Земли промышленности	Автомобильный транспорт	РФ	Собственность
				ФКУ Упрдор «Южный Урал»	ПБП
7.	74:23:0905002:242	Земли промышленности	автомобильный транспорт	РФ	Собственность
				ФКУ Упрдор «Южный Урал»	ПБП
8.	74:23:0905002:243	Земли промышленности	Автомобильный транспорт	РФ	Собственность
				ФКУ Упрдор «Южный Урал»	ПБП
9.	74:23:0905002:244	Земли промышленности	Автомобильный транспорт	РФ	Собственность
				ФКУ Упрдор «Южный Урал»	ПБП
10.	74:23:0905002:245	Земли промышленности	Автомобильный транспорт	РФ	Собственность
				ФКУ Упрдор «Южный Урал»	ПБП
11.	74:23:0905002:246	Земли промышленности	Автомобильный транспорт	РФ	Собственность
				ФКУ Упрдор «Южный Урал»	ПБП
12.	74:23:0905002:248	Земли промышленности	Автомобильный транспорт	РФ	Собственность
				ФКУ Упрдор «Южный Урал»	ПБП

Изм.	Кол.уч.	Лист	№ док.	Подп.	Дата	Инв. № подл.	Подп. и дата	Взам. инв. №

						2020/1-ДПТ-3		Лист

1	2	3	4	5	6
13.	74:23:0905002:247	Земли промышленности	Автомобильный транспорт	РФ	Собственность
				ФКУ Упрдор «Южный Урал»	ПБП
14.	74:23:0905002:18	Земли промышленности	Для размещения и эксплуатации автомобильной дороги.	РФ	Собственность
				ФКУ Упрдор «Южный Урал»	ПБП
15.	74:23:0000000:3195	Земли населённых пунктов	Земельные участки (территории) общего пользования	РФ	Собственность
				ФКУ Упрдор «Южный Урал»	ПБП
16.	74:23:0000000:3211	Земли населённых пунктов	Земельные участки (территории) общего пользования	РФ	Собственность
				ФКУ Упрдор «Южный Урал»	ПБП
17.	74:23:0911001:631	Земли населённых пунктов	земельные участки (территории) общего пользования	РФ	Собственность
				ФКУ Упрдор «Южный Урал»	ПБП
18.	74:23:0000000:3223	Земли промышленности	Автомобильный транспорт	РФ	Собственность
				ФКУ Упрдор «Южный Урал»	ПБП
19.	74:23:0908002:129	Земли промышленности назначения	Для размещения и эксплуатации автомобильной дороги	РФ	Собственность
				ФКУ Упрдор «Южный Урал»	ПБП
20.	74:23:0000000:3227	Земли промышленности	Автомобильный транспорт	РФ	Собственность
				ФКУ Упрдор «Южный Урал»	-
21.	74:23:0908003:90*	Земли сельскохозяйственного назначения	Для размещения автомобильной дороги общего пользования федерального значения М-5 Урал	РФ	Собственность
				ФКУ Упрдор «Южный Урал»	ПБП
22.	74:23:0000000:3224	Земли промышленности	Автомобильный транспорт	РФ	Собственность
				ФКУ Упрдор «Южный Урал»	ПБП
23.	74:19:0000000:17293**	Земли промышленности	Автомобильный транспорт	РФ	Собственность
24.	74:19:0000000:901	Земли промышленности	Для эксплуатации автомобильной дороги общего пользования федерального значения М-5 Урал	-	-
				РФ	Собственность
25.	74:19:0000000:17294	Земли промышленности	Автомобильный транспорт	РФ	Собственность
				ФКУ Упрдор «Южный Урал»	-
26.	74:19:1602001:76	Земли промышленности	Для эксплуатации автомобильной дороги общего пользования федерального значения М-5 Урал	РФ	Собственность
				ФКУ Упрдор «Южный Урал»	ПБП
27.	74:19:0000000:16524	Земли промышленности	Автомобильный транспорт	РФ	Собственность
				ФКУ Упрдор «Южный Урал»	ПБП

* - в отношении земельного участка рекомендовано провести процедуру перевода земель

** - рекомендовано зарегистрировать право постоянного (бессрочного) пользования

Взам. инв. №
Подп. и дата
Инв. № подл.

Изм.	Кол.уч.	Лист	№ док.	Подп.	Дата
------	---------	------	--------	-------	------

2020/1-ДПТ-3

Лист

Таблица 2. Перечень существующих земельных участков для размещения участка автомобильной дороги федерального значения в проектируемой полосе отвода (право собственности РФ, категория земель – земли сельскохозяйственного назначения)

№ п/п	Кадастровый номер земельного участка	Категория земель	Вид разрешенного использование	Право-обладатель	Вид права
1	2	3	4	5	6
1.	74:23:0910001:238	Земли сельскохозяйственного назначения	Для размещения внутрихозяйственных дорог и коммуникаций	РФ	Собственность
2.	74:23:0910001:227	Земли сельскохозяйственного назначения	Для размещения внутрихозяйственных дорог и коммуникаций	РФ	Собственность
3.	74:23:0902002:157	Земли сельскохозяйственного назначения	Для размещения внутрихозяйственных дорог и коммуникаций	РФ	Собственность
4.	74:23:0905002:253	Земли сельскохозяйственного назначения	Для размещения внутрихозяйственных дорог и коммуникаций	РФ	Собственность
5.	74:23:0910001:235	Земли сельскохозяйственного назначения	Для размещения внутрихозяйственных дорог и коммуникаций	РФ	Собственность
6.	74:23:0000000:2242	Земли сельскохозяйственного назначения	Для размещения внутрихозяйственных дорог и коммуникаций	РФ	Собственность
7.	74:23:0910001:228	Земли сельскохозяйственного назначения	Для размещения внутрихозяйственных дорог и коммуникаций	РФ	Собственность
8.	74:23:0910001:229	Земли сельскохозяйственного назначения	Для размещения внутрихозяйственных дорог и коммуникаций	РФ	Собственность
9.	74:23:0000000:2180	Земли сельскохозяйственного назначения	Для размещения внутрихозяйственных дорог и коммуникаций	РФ	Собственность
10.	74:23:0910001:230	Земли сельскохозяйственного назначения	Для размещения внутрихозяйственных дорог и коммуникаций	РФ	Собственность
11.	74:23:0905002:254	Земли сельскохозяйственного назначения	Для размещения внутрихозяйственных дорог и коммуникаций	РФ	Собственность
12.	74:23:0905002:252	Земли сельскохозяйственного назначения	Для размещения внутрихозяйственных дорог и коммуникаций	РФ	Собственность
13.	74:23:0905002:257	Земли сельскохозяйственного назначения	Для размещения внутрихозяйственных дорог и коммуникаций	РФ	Собственность

Взам. инв. №	Подп. и дата	Инв. № подл.							Лист
			2020/1-ДПТ-3						
Изм.	Кол.уч.	Лист	№ док.	Подп.	Дата				

Таблица 3. Перечень существующих земельных участков для размещения участка автомобильный дороги федерального значения в проектируемой полосе отвода (право собственности РФ, категория земель – земли лесного фонда)

№ п/п	Кадастровый номер земельного участка	Площадь, кв.м	Категория земель	Вид разрешенного использование	Примечание
1	2	3	4	5	6
1.	74:23:0000000:353	1060	Земли лесного фонда	Для ведения лесного хозяйства	ОГУ Чебаркульское лесничество, Травниковское участковое лесничество, квартал 70, часть выдела 60
2.	74:23:0000000:354	538	Земли лесного фонда	Для ведения лесного хозяйства	ОГУ Чебаркульское лесничество, Бишкильское участковое лесничество, квартал 82, часть выдела 30
3.	74:23:0902002:143	50	Земли лесного фонда	Для ведения лесного хозяйства	ОГУ Чебаркульское лесничество, Бишкильское участковое лесничество, квартал 82, часть выдела 30
4.	74:23:0902002:149	204	Земли лесного фонда	Для ведения лесного хозяйства	ОГУ Чебаркульское лесничество, Бишкильское участковое лесничество, квартал 82, часть выдела 30
5.	74:23:0902002:148	8	Земли лесного фонда	Для ведения лесного хозяйства	ОГУ Чебаркульское лесничество, Бишкильское участковое лесничество, квартал 82, часть выдела 30
6.	74:23:0910001:163	3125	Земли лесного фонда	Для ведения лесного хозяйства	Челябинская область, р-н. Чебаркульский
7.	74:23:0902002:147	2492	Земли лесного фонда	Для ведения лесного хозяйства	ОГУ Чебаркульское лесничество, Бишкильское участковое лесничество, квартал 82, часть выдела 33
8.	74:23:0902002:146	22837	Земли лесного фонда	Для ведения лесного хозяйства	ОГУ Чебаркульское лесничество, Бишкильское участковое лесничество, квартал 82, часть выдела 31, часть выдела 34
9.	74:23:0902002:145	4531	Земли лесного фонда	Для ведения лесного хозяйства	ОГУ Чебаркульское лесничество, Бишкильское участковое лесничество, квартал 84, выдел 1
10.	74:23:0910001:166	999	Земли лесного фонда	Для ведения лесного хозяйства	Челябинская область, р-н. Чебаркульский
11.	74:23:0910001:164	5399	Земли лесного фонда	Для ведения лесного хозяйства	Челябинская область, р-н. Чебаркульский
12.	74:23:0902002:144	811	Земли лесного фонда	Для ведения лесного хозяйства	ОГУ Чебаркульское лесничество, Бишкильское участковое лесничество, квартал 84, выдел 2
13.	74:23:0905002:206	351	Земли лесного фонда	Для ведения лесного хозяйства	ОГУ Чебаркульское лесничество, Бишкильское участковое лесничество, квартал 84, часть выдела 4

Инва. № подл.	Взам. инв. №
	Подп. и дата

Изм.	Кол.уч.	Лист	№ док.	Подп.	Дата	2020/1-ДПТ-3	Лист

1	2	3	4	5	6
14.	74:23:0905002:207	549	Земли лесного фонда	Для ведения лесного хозяйства	ОГУ Чебаркульское лесничество, Бишкильское участковое лесничество, квартал 84, часть выдела 4
15.	74:23:0905002:205	2579	Земли лесного фонда	Для ведения лесного хозяйства	ОГУ Чебаркульское лесничество, Бишкильское участковое лесничество, квартал 84, часть выдела 5
16.	74:23:0910001:168	9415	Земли лесного фонда	Для ведения лесного хозяйства	Челябинская область, р-н. Чебаркульский
17.	74:23:0905002:204	53	Земли лесного фонда	Для ведения лесного хозяйства	ОГУ Чебаркульское лесничество, Бишкильское участковое лесничество, квартал 84, часть выдела 5
18.	74:23:0000000:349	1249	Земли лесного фонда	Для ведения лесного хозяйства	ОГУ Чебаркульское лесничество, Бишкильское участковое лесничество, квартал 84, часть выдела 5
19.	74:23:0910001:167	1427	Земли лесного фонда	Для ведения лесного хозяйства	Челябинская область, р-н. Чебаркульский
20.	74:23:0905002:200	687	Земли лесного фонда	Для ведения лесного хозяйства	ОГУ Чебаркульское лесничество, Бишкильское участковое лесничество, квартал 84, часть выдела 26
21.	74:23:0905002:202	5631	Земли лесного фонда	Для ведения лесного хозяйства	ОГУ Чебаркульское лесничество, Бишкильское участковое лесничество, квартал 84, часть выдела 30
22.	74:23:0905002:220	418	Земли лесного фонда	Для ведения лесного хозяйства	ОГУ Чебаркульское лесничество, Бишкильское участковое лесничество, квартал 84, часть выдела 31
23.	74:23:0908003:86	47107	Земли лесного фонда	Для ведения лесного хозяйства	Челябинская область, р-н. Чебаркульский
24.	74:23:0908003:87	1588	Земли лесного фонда	Для ведения лесного хозяйства	Челябинская область, р-н. Чебаркульский
25.	74:23:0908003:107	4538	Земли лесного фонда	Для ведения лесного хозяйства	Челябинская область, р-н. Чебаркульский
26.	74:23:0908003:89	210	Земли лесного фонда	Для ведения лесного хозяйства	Челябинская область, р-н. Чебаркульский
27.	74:23:0908003:88	4256	Земли лесного фонда	Для ведения лесного хозяйства	Челябинская область, р-н. Чебаркульский
28.	74:23:0000000:113	18400	Земли лесного фонда	Под складирование растительного грунта, объездную дорогу, стройплощадки, штабель	Челябинская область, р-н. Чебаркульский

Проектом определен перечень земельных участков, расположенных в границах проектирования и предполагаемых к преобразованию с целью образования земельных участков для размещения участка автомобильной дороги и инженерных коммуникаций. Сведения о существующих земельных участках, расположенных в границах проектирования и

Взам. инв. №	Подп. и дата	Инв. № подл.							Лист
Изм.	Кол.уч.	Лист	№ док.	Подп.	Дата	2020/1-ДПТ-3			

предполагаемых к преобразованию приведены в Таблице 4.

Таблица 4. Сведения о существующих земельных участках, расположенных в границах проектирования и предполагаемых к преобразованию

№ п/п	Кадастровый номер земельного участка	Площадь, кв.м.	Категория земель	Вид разрешенного использования	Правообладатель	Вид права
1	2	3	4	5	6	7
1.	74:23:0000000:158 ¹ контур 18 контур 30 контур 36 контур 37 контур 38	1928985 77756 104589 24220 11314 26805	Земли сельскохозяйственного назначения	Для сельскохозяйственного производства	Российская Федерация	Собственность
					ФГБНУ «ЧНИИСХ»	ПБП
2.	74:23:0902002:156	95427	Земли сельскохозяйственного назначения	Для сельскохозяйственного производства	Российская Федерация	Собственность
					ФГБНУ «ЧНИИСХ»	ПБП
3.	74:23:0902002:154	7253	Земли промышленности	Автомобильный транспорт	Министерство дорожного хозяйства и транспорта Челябинской области	ПБП
4.	74:23:0910001:206 ²	236869	Земли сельскохозяйственного назначения	Для сельскохозяйственного производства	Российская Федерация	Собственность
					ФГБНУ «ЧНИИСХ»	ПБП
5.	74:23:0910001:237 ³	33301	Земли сельскохозяйственного назначения	Для сельскохозяйственного производства	Сведения об объекте недвижимости имеют статус "временные"	-
6.	74:23:0910001:236 ³	203568	Земли сельскохозяйственного назначения	Для сельскохозяйственного производства	Сведения об объекте недвижимости имеют статус "временные"	-
7.	74:23:0910001:209 ⁴	357502	Земли сельскохозяйственного назначения	Для сельскохозяйственного производства	Российская Федерация	Собственность
					ФГБНУ «ЧНИИСХ»	ПБП
8.	74:23:905002:222 ⁵	75737	Земли сельскохозяйственного назначения	Для сельскохозяйственного производства	Российская Федерация	Собственность
					ФГБНУ «ЧНИИСХ»	ПБП
9.	74:23:0905002:265 ⁶	3798	Земли сельскохозяйственного назначения	Для сельскохозяйственного производства	Сведения об объекте недвижимости имеют статус "временные"	-
10.	74:23:0905002:264 ⁶	71939	Земли сельскохозяйственного назначения	Для сельскохозяйственного производства	Сведения об объекте недвижимости имеют статус "временные"	-
11.	74:23:0910001:204 ⁷	281220	Земли сельскохозяйственного назначения	Для сельскохозяйственного производства	Российская Федерация	Собственность
					ФГБНУ «ЧНИИСХ»	ПБП

Инд. № подл.	Взам. инв. №
	Подп. и дата

Изм.	Кол.уч.	Лист	№ док.	Подп.	Дата
------	---------	------	--------	-------	------

2020/1-ДПТ-3

Лист

1	2	3	4	5	6	7
12.	74:23:0910001:247 ⁸	1249	Земли сельскохозяйственного назначения	Для сельскохозяйственного производства	Сведения об объекте недвижимости имеют статус "временные"	-
13.	74:23:0910001:249 ⁸	3017	Земли сельскохозяйственного назначения	Для сельскохозяйственного производства	Сведения об объекте недвижимости имеют статус "временные"	-
14.	74:23:0910001:211 ⁹	191251	Земли сельскохозяйственного назначения	Для сельскохозяйственного производства	Российская Федерация	Собственность
					ФГБНУ «ЧНИИСХ»	ПБП
15.	74:23:0905002:224 ¹⁰	56190	Земли сельскохозяйственного назначения	Для сельскохозяйственного производства	Российская Федерация	Собственность
					ФГБНУ «ЧНИИСХ»	ПБП
16.	74:23:0908003:109 ¹¹	1753927	Земли сельскохозяйственного назначения	Для сельскохозяйственного производства	Российская Федерация	Собственность
					ФГБНУ «ЧНИИСХ»	ПБП
17.	74:23:0908002:52	3293751	Земли сельскохозяйственного назначения	Для сельскохозяйственного производства	ООО «Чебаркульская птица»	Аренда
18.	74:23:0905002:259	1264	Земли сельскохозяйственного назначения	Для размещения внутрихозяйственных дорог и коммуникации	Российская Федерация	Собственность

Примечание к Таблице № 4:

- ¹ - Запрет на совершение действий по регистрации
- ² - Запрет на совершение действий по регистрации
- ³ - Образован из земельного участка 74:23:0910001:206
- ⁴ - Запрет на совершение действий по регистрации
- ⁵ - Запрет на совершение действий по регистрации
- ⁶ - Образован из земельного участка 74:23:905002:222
- ⁷ - Запрет на совершение действий по регистрации
- ⁸ - Образован из земельного участка 74:23:0910001:204
- ⁹ - Запрет на совершение действий по регистрации
- ¹⁰ - Запрет на совершение действий по регистрации
- ¹¹ - Запрет на совершение действий по регистрации

Проектом определено, что для размещения объекта будет задействована полоса отвода существующей автомобильной дороги, а так же дополнительные земельные участки, подлежащие последующему предоставлению, безвозмездной передаче.

С целью дополнительного отвода земель сформированы земельные участки для размещения участка автомобильной дороги и ее конструктивных элементов.

Местоположение границ образуемых земельных участков установлено в соответствии с проектными решениями по объекту реконструкции и нормами отвода земель (Постановление Правительства № 717 от 02.09.717 «О нормах отвода земель для размещения автомобильных дорог и (или) объектов дорожного сервиса».

Взам. инв. №							
Подп. и дата							
Инв. № подл.							
Изм.	Кол.уч.	Лист	№ док.	Подп.	Дата	2020/1-ДПТ-3	Лист

Перечень и сведения о площади образуемых земельных участков, в том числе возможные способы их образования, которые будут отнесены к территориям общего пользования или имуществу общего пользования, в отношении которых предполагается размещение объекта федерального значения приведены в Таблице 5, Приложении 1.

Таблица № 5 - Перечень и сведения о площади образуемых и (или) изменяемых земельных участков, в том числе возможные способы их образования, необходимых для размещения автомобильной дороги и ее конструктивных элементов

№ п/п	Кадастровый номер изменяемого земельного участка	Условный номер образуемого земельного участка	Площадь образуемого земельного участка кв.м	Планируемая категория земель образуемого земельного участка	Планируемый вид разрешенного использования образуемого земельного участка	Возможный способ образования земельного участка
1	2	3	4	5	6	7
1.	74:23:0000000:158	:158:ЗУ1	5590	Земли промышленности	Автомобильный транспорт	Раздел с сохранением исходного в измененных границах
2.	74:23:0000000:158	:158:ЗУ1	34	Земли промышленности	Автомобильный транспорт	Раздел с сохранением исходного в измененных границах
3.	74:23:0902002:156	:156:ЗУ1	287	Земли промышленности	Автомобильный транспорт	Раздел с сохранением исходного в измененных границах
4.	-	:ЗУ1	60582	Земли промышленности	Автомобильный транспорт	Образование из земель (госсобственность не разграничена)
5.	74:23:0902002:154	:154:ЗУ1	2978	Земли промышленности	Автомобильный транспорт	Раздел с сохранением исходного в измененных границах
6.	74:23:0910001:236 ¹	:236:ЗУ1	979	Земли промышленности	Автомобильный транспорт	Раздел с сохранением исходного в измененных границах
7.	74:23:0910001:209	:209:ЗУ1	13793	Земли промышленности	Автомобильный транспорт	Раздел с сохранением исходного в измененных границах
8.	74:23:905002:264 ²	:264:ЗУ1	4652	Земли промышленности	Автомобильный транспорт	Раздел с сохранением исходного в измененных границах
9.	74:23:0910001:211	:211:ЗУ1	2148	Земли промышленности	Автомобильный транспорт	Раздел с сохранением исходного в измененных границах
10.	74:23:0905002:224	:224:ЗУ1	13202	Земли промышленности	Автомобильный транспорт	Раздел с сохранением исходного в измененных границах
11.	-	:ЗУ2	14213	Земли населенных пунктов	Земельные участки (территории) общего пользования	Образование из земель (госсобственность не разграничена)
12.	74:23:0908003:109	:109:ЗУ1	2310	Земли промышленности	Автомобильный транспорт	Раздел с сохранением исходного в измененных границах
13.	74:23:0908002:52	:52:ЗУ1	7624	Земли промышленности	Автомобильный транспорт	Раздел с сохранением исходного в измененных границах
14.	-	:ЗУ 3	6703	Земли промышленности	Автомобильный транспорт	Образование из земель (госсобственность не разграничена)

Инд. № подл.	Взам. инв. №
	Подп. и дата

Изм.	Кол.уч.	Лист	№ док.	Подп.	Дата
------	---------	------	--------	-------	------

2020/1-ДПТ-3

Лист

15.	-	:ЗУ4	5764	Земли промышленности	Автомобильный транспорт	Образование из земель (госсобственность не разграничена)
16.	74:23:0905002:259	:259:ЗУ1	322	Земли промышленности	Автомобильный транспорт	Раздел с сохранением исходного в измененных границах

Примечание к Таблице № 5:

^{1, 2} - Необходимо решить вопрос о регистрации права на земельный участок либо исключить сведения из ЕГРН (снять с кадастрового учета)

Каталог координат характерных точек границ образуемых земельных участков, предназначенных для размещения линейного объекта федерального значения приведен в Приложении 2.

Площади и координаты образуемых земельных участков могут быть уточнены при выполнении кадастровых работ, при этом площадь образуемого земельного участка, указанного в межевом плане, не должна отличаться от площади такого земельного участка, указанной в настоящем проекте межевания территории более чем на десять процентов.

Согласно пункту 3 части 4 статьи 36 Градостроительного кодекса Российской Федерации, на земельные участки, предназначенные для размещения линейных объектов, действия градостроительного регламента не распространяются.

Система координат, установленная в районе проектирования и используемая для ведения Единого государственного реестра недвижимости, МСК – 74 зона 2.

4. Вид разрешенного использования образуемых земельных участков в соответствии с проектом планировки территории в случаях, предусмотренных Градостроительным Кодексом

Планируемый вид разрешенного использования образуемым земельным участкам установлен в соответствии с действующим Классификатором разрешенного использования земельных участков.

Образуемым земельным участкам, предназначенным для размещения участка автомобильной дороги и ее конструктивных элементов установлен вид разрешенного использования:

- вне населенных пунктов - «Автомобильный транспорт» (код.7.2)
- в границах населенных пунктов - «Земельные участки (территории) общего пользования» (код.12.0)

Содержание видов разрешенного использования допускает без отдельного указания в классификаторе, размещение и эксплуатацию линейного объекта (кроме железных дорог общего пользования и автомобильных дорог общего пользования федерального и

Взам. инв. №	Подп. и дата	Инв. № подл.							Лист
			2020/1-ДПТ-3						
Изм.	Кол.уч.	Лист	№ док.	Подп.	Дата				

регионального значения), размещение защитных сооружений (насаждений), объектов мелиорации, антенно-мачтовых сооружений, информационных и геодезических знаков, объектов благоустройства, если федеральным законом не установлено иное.

Образуемые земельные участки в связи с размещением линейного объекта подлежат отнесению к категории земель промышленности, энергетики, транспорта, связи, радиовещания, телевидения, информатики, земли для обеспечения космической деятельности, земли обороны, безопасности и земли иного специального назначения в силу закона без необходимости принятия решения о переводе земельного участка из состава земель иной категории.

Условные номера образуемых земельных участков, номера поворотных точек границ образуемых земельных участков отображены на "Чертеже межевания территории".

5. Перечень и сведения о площади образуемых земельных участков, которые будут отнесены к территориям общего пользования или имуществу общего пользования, в том числе в отношении которых предполагаются резервирование и (или) изъятие для государственных или муниципальных нужд

Перечень и сведения о площади образуемых земельных участков, которые будут отнесены к территориям общего пользования или имуществу общего пользования представлены в Таблице № 5.

6. Целевое назначение лесов, вид (виды) разрешенного использования лесного участка, количественные и качественные характеристики лесного участка, сведения о нахождении лесного участка в границах особо защитных участков лесов (в случае, если подготовка проекта межевания территории осуществляется в целях определения местоположения границ образуемых и (или) изменяемых лесных участков)

Целевое назначение лесов

Согласно сведениям, предоставленным Главным управлением лесами Челябинской области Челябинское областное бюджетное учреждение «Чебаркульский лесхоз» в Заключение № 77 от 11.02.2021 года, испрашиваемые лесные участки для размещения автомобильной дороги М-5 «Урал» Москва-Рязань-Пенза-Самара-Уфа-Челябинск км 1820+000 – км 1839+000 расположены на территории Бишкильского участкового лесничества в кварталах 78,79,81,82,84,85,86, Травниковского участкового лесничества в квартале 70. Бишкильское и Травниковское участковые лесничества в соответствии с приказом Федерального агентства лесного хозяйства от 04.12.2008 года № 370 «Об определении количества лесничеств на

Взам. инв. №	Подп. и дата	Инв. № подл.							Лист
			2020/1-ДПТ-3						
Изм.	Кол.уч.	Лист	№ док.	Подп.	Дата				

территории Челябинской области и установлении их границ» входят в состав Чебаркульского лесничества Челябинской области.

На территорию Чебаркульского лесничества распространяется действие Лесохозяйственного регламента Чебаркульского лесничества Челябинской области, утвержденного Приказом Главного управления лесами Челябинской области от 30.11.2018 года № 704.

Леса на территории Челябинской области в соответствии со статьей 8 Федерального закона от 04.12.2006 № 201-ФЗ «О введении в действие Лесного кодекса Российской Федерации» отнесены к защитным, эксплуатационным лесам, что отражено в Лесном плане Челябинской области, утвержденном Постановлением губернатора Челябинской области от 29.12.2017 № 282 и лесохозяйственном регламенте Чебаркульского лесничества.

Согласно указанным документам лесного планирования:

Квартал 70 (часть выдела 60) Травниковского участкового лесничества Чебаркульского лесничества, в которых расположен испрашиваемый лесной участок, относятся к защитным лесам (леса, выполняющие функции защиты природных и иных объектов: защитные полосы лесов, расположенные вдоль железнодорожных путей общего пользования, федеральных автомобильных дорог общего пользования, автомобильных дорог общего пользования, находящихся в собственности субъектов Российской Федерации);

Квартал 82 (части выделов 30,31), квартал 84 (части выделов 1,2,4,5,6,26,27,30,31,47), квартал 85 (части выделов 2,1-7,) квартал 86 (части выделов 1,3,4,98,99,103), квартал 78 (части выделов 12,30,31,32), квартал 79 (части выделов 24,25,27), квартал 81 (части выделов 2,5-7) Бишкильского участкового лесничества Чебаркульского лесничества, в которых расположен испрашиваемый лесной участок, относятся к защитным лесам (леса, выполняющие функции защиты природных и иных объектов: защитные полосы лесов, расположенные вдоль железнодорожных путей общего пользования, федеральных автомобильных дорог общего пользования, автомобильных дорог общего пользования, находящихся в собственности субъектов Российской Федерации);

Квартал 82 (части выделов 34,33,8,32), квартал 78 (части выделов 22-7,23) Бишкильского участкового лесничества Чебаркульского лесничества, в которых расположен испрашиваемый лесной участок, относятся к защитным лесам (леса, выполняющие функции защиты природных и иных объектов: противозонозные леса)

Вид (виды) разрешенного использования лесного участка

Лесохозяйственным регламентом Чебаркульского лесничества в кварталах 70 Травниковского участкового лесничества; 78,79,81,82,84,85,86 Бишкильского участкового лесничества установлены следующие виды разрешенного использования лесного участка

Инд. № подл.	Подп. и дата	Взам. инв. №							Лист
			2020/1-ДПТ-3						
Изм.	Кол.уч.	Лист	№ док.	Подп.	Дата				

№ п/п	Виды использования по Лесохозяйственному регламенту
1	Заготовка древесины;
2	Заготовка и сбор недревесных лесных ресурсов;
3	Заготовка пищевых лесных ресурсов и сбор лекарственных растений;
4	Осуществление видов деятельности в сфере охотничьего хозяйства;
5	Ведение сельского хозяйства (в ОЗУ разрешается только сенокосение и пчеловодство);
6	Осуществление научно-исследовательской деятельности, образовательной деятельности (в ОЗУ не допускается применение токсичных химических препаратов);
7	Осуществление рекреационной деятельности (в ОЗУ запрещается размещение объектов капитального строительства);
8	Осуществление геологического изучения недр, разведка и добыча полезных ископаемых (в ОЗУ запрещается разведка и добыча полезных ископаемых);
9	Строительство и эксплуатация водохранилищ и иных искусственных водных объектов, а также гидротехнических сооружений и специализированных портов;
10	Строительство, реконструкция, эксплуатация линейных объектов;
11	Осуществление религиозной деятельности.

Количественные и качественные характеристики лесного участка

Количественные и качественные характеристики лесных участков составлены на основании таксационных характеристик испрашиваемых лесных участков согласно материалам таксации, содержащихся в государственном лесном реестре, и предоставленных в Заключении о выборе лесного участка от 11.02.2021 года Главного управления лесами Челябинской области Челябинского ОБУ «Чибаркульский лесхоз».

№ п/п	Кадастровый номер участка по сведениям ЕГРН	Площадь, га по сведениям ЕГРН	№ кварта ла	№ выдела (часть)	Площадь, га	Состав насаждения	Класс возраста	Бонитет	Полнота	Запас на м ³ /га	Категория защитности
Чибаркульское лесничество Травниковское участковое лесничество											
1.	74:23:0000000:353	0,1060	70	ч. 60	0,1060	10Б	8	2	0,7	23	Защитные полосы лесов, вдоль ж/д путей и автодорог
Чибаркульское лесничество Бишкильское участковое лесничество											
2.	74:23:0000000:354	0,0538	82	ч. 30	0,0538	10Б	7	3	0,7	20	Защитные полосы лесов, вдоль ж/д путей и автодорог
3.	74:23:0902002:143	0,0050	82	ч. 30	0,0050	10Б	7	3	0,7	20	Защитные полосы лесов, вдоль ж/д путей и автодорог
4.	74:23:0902002:149	0,0204	82	ч. 30	0,0204	10Б	7	3	0,7	20	Защитные полосы лесов, вдоль ж/д путей и автодорог
5.	74:23:0902002:148	0,0008	82	ч. 30	0,0008	10Б	7	3	0,7	20	Защитные полосы лесов, вдоль ж/д путей и автодорог
6.	74:23:0902002:146	2,2837	82	ч. 31	1,2693	10Б	8	2	0,5	15	Защитные полосы лесов, вдоль ж/д путей и автодорог
			82	ч. 34	1,0144	10Б	7	3	0,6	16	Противоэрозионные леса
7.	74:23:0902002:147	0,2492	82	ч. 33	0,2492	10Б	7	2	0,3	9	Противоэрозионные леса

Взам. инв. №
Подп. и дата
Инв. № подл.

Изм.	Кол.уч.	Лист	№ док.	Подп.	Дата
------	---------	------	--------	-------	------

2020/1-ДПТ-3

Лист

8.	74:23:0910001:168	0,9415	83	ч. 8	0,9415	10Б+Б+Ос	9	3	0,6	19	Противоэрозионные леса
9.	74:23:0910001:163	0,3125	83	ч. 32	0,3125	10Б+Ос	8	2	0,7	22	Противоэрозионные леса
10.	74:23:0902002:145	0,4531	84	ч. 1	0,4531	8Б2Ос	7	3	0,6	17	Защитные полосы лесов, вдоль ж/д путей и автодорог
11.	74:23:0902002:144	0,0811	84	ч. 2	0,0811	10Б+Ос	7	3	0,5	14	Защитные полосы лесов, вдоль ж/д путей и автодорог
12.	74:23:0905002:206	0,0351	84	ч. 4	0,0351	5Б5Ос	7	3	0,6	17	Защитные полосы лесов, вдоль ж/д путей и автодорог
13.	74:23:0905002:207	0,0549	84	ч. 4	0,0549	5Б5Ос	7	3	0,6	17	Защитные полосы лесов, вдоль ж/д путей и автодорог
14.	74:23:0905002:205	0,2579	84	ч. 5	0,2579	10Б+Ос	8	2	0,5	15	Защитные полосы лесов, вдоль ж/д путей и автодорог
15.	74:23:0905002:204	0,0053	84	ч. 5	0,0053	10Б+Ос	8	2	0,5	15	Защитные полосы лесов, вдоль ж/д путей и автодорог
16.	74:23:0000000:349	0,1249	84	ч. 5	0,1249	10Б+Ос	8	2	0,5	15	Защитные полосы лесов, вдоль ж/д путей и автодорог
17.	74:23:0910001:164	0,5399	84	ч. 6	0,5399	10Б+Ос	4	4	0,6	6	Защитные полосы лесов, вдоль ж/д путей и автодорог
18.	74:23:0905002:200	0,0687	84	ч. 26	0,0687	10Б	7	3	0,7	20	Защитные полосы лесов, вдоль ж/д путей и автодорог
19.	74:23:0910001:167	0,1427	84	ч. 27	0,1427	10Б	6	3	0,5	11	Защитные полосы лесов, вдоль ж/д путей и автодорог
20.	74:23:0905002:202	0,5631	84	ч. 30	0,5631	10Б	3	4	0,6	4	Защитные полосы лесов, вдоль ж/д путей и автодорог
21.	74:23:0905002:220	0,0418	84	ч. 31	0,0418	10Б	7	3	0,7	20	Защитные полосы лесов, вдоль ж/д путей и автодорог
22.	74:23:0910001:166	0,0999	84	ч. 47	0,0999	8Б2Ос	4	4	0,6	6	Защитные полосы лесов, вдоль ж/д путей и автодорог
23.	74:23:0908003:86	4,7107	85	ч. 2	0,9895	10Б	7	2	0,7	21	Защитные полосы лесов, вдоль ж/д путей и автодорог
			85	ч. 1-7	3,7212	10Б	7	2	0,7	21	Защитные полосы лесов, вдоль ж/д путей и автодорог
24.	74:23:0908003:87	0,1588	86	ч. 1	0,1588	10Б	8	3	0,7	20	Защитные полосы лесов, вдоль ж/д путей и автодорог
25.	74:23:0908003:89	0,0210	86	ч. 1	0,0210	10Б	8	3	0,7	20	Защитные полосы лесов, вдоль ж/д путей и автодорог
26.	74:23:0908003:88	0,4256	86	ч. 1	0,4256	10Б	8	3	0,7	20	Защитные полосы лесов, вдоль ж/д путей и автодорог
27.	74:23:0908003:107	0,4538	86	ч. 1	0,4538	10Б	8	3	0,7	20	Защитные полосы лесов, вдоль ж/д путей и автодорог

Взам. инв. №

Подп. и дата

Инв. № подл.

Изм.	Колуч.	Лист	№ док.	Подп.	Дата

2020/1-ДПТ-3

Лист

28.	74:23:0000000:113	1,8400	86	ч. 3	0,0500	10Б	7	2	0,6	18	Защитные полосы лесов, вдоль ж/д путей и автодорог
			86	ч. 4	0,0500	10Б	7	2	0,7	22	Защитные полосы лесов, вдоль ж/д путей и автодорог
			86	ч. 98	0,0900	10Б	1	3	0,4	1	Защитные полосы лесов, вдоль ж/д путей и автодорог
			86	ч. 99	0,1400	10Б+Ос	8	2	0,7	21	Защитные полосы лесов, вдоль ж/д путей и автодорог
			86	ч. 103	0,1300	5Б5Ос	4	3	0,3	4	Защитные полосы лесов, вдоль ж/д путей и автодорог
			78	ч. 12	0,0500	10Б	6	2	0,6	17	Защитные полосы лесов, вдоль ж/д путей и автодорог
			78	ч. 30	0,0500	10Б	7	2	0,7	20	Защитные полосы лесов, вдоль ж/д путей и автодорог
			78	ч. 31	0,0400	5Б5Ос	6	3	0,5	12	Защитные полосы лесов, вдоль ж/д путей и автодорог
			78	ч. 32	0,0999	10Б	8	2	0,7	21	Защитные полосы лесов, вдоль ж/д путей и автодорог
			78	ч. 22-7	0,3897	9Б1Ос	7	2	0,7	21	Противоэрозионные леса
			78	ч. 23	0,0900	10Б+Ос	9	3	0,6	19	Противоэрозионные леса
			79	ч. 24	0,1203	10Б	8	2	0,6	18	Защитные полосы лесов, вдоль ж/д путей и автодорог
			79	ч. 25	0,1200	10Б	8	3	0,7	21	Защитные полосы лесов, вдоль ж/д путей и автодорог
			79	ч. 27	0,0700	10Б	8	3	0,4	11	Защитные полосы лесов, вдоль ж/д путей и автодорог
			81	ч. 2	0,0900	10Б	7	2	0,7	22	Защитные полосы лесов, вдоль ж/д путей и автодорог
81	ч. 5-7	0,2601	10Б	7	2	0,8	24	Защитные полосы лесов, вдоль ж/д путей и автодорог			

Сведения о нахождении лесного участка в границах особо защитных участков лесов

Согласно Заключения о выборе лесного участка от 11.02.2021 года Главного управления лесами Челябинской области Челябинского ОБУ «Чебаркульский лесхоз» испрашиваемые лесные участки не расположены в границах особо защитных участков лесов. ОЗУ отсутствуют.

Взам. инв. №	Подп. и дата	Инв. № подл.							Лист
Изм.	Кол.уч.	Лист	№ док.	Подп.	Дата	2020/1-ДПТ-3			

Перечень существующих лесных участков испрашиваемых для размещения и эксплуатации участка автомобильной дороги федерального значения в проектируемой полосе отвода (право собственности РФ, категория земель – земли лесного фонда)

№ п/п	Кадастровый номер земельного участка	Площадь, кв.м	Вид разрешенного использования по сведениям ЕГРН	Местоположение с учетом лесотаксационных кварталов и выделов	Местоположение, согласно сведениям ЕГРН
1	2	3	5	6	7
1.	74:23:0000000:353	1060	Для ведения лесного хозяйства	Чебаркульское лесничество, Травниковское участковое лесничество, квартал 70, часть выдела 60	ОГУ Чебаркульское лесничество, Травниковское участковое лесничество, квартал 70, часть выдела 60
2.	74:23:0000000:354	538	Для ведения лесного хозяйства	Чебаркульское лесничество, Бишкильское участковое лесничество, квартал 82, часть выдела 30	ОГУ Чебаркульское лесничество, Бишкильское участковое лесничество, квартал 82, часть выдела 30
3.	74:23:0902002:143	50	Для ведения лесного хозяйства	Чебаркульское лесничество, Бишкильское участковое лесничество, квартал 82, часть выдела 30	ОГУ Чебаркульское лесничество, Бишкильское участковое лесничество, квартал 82, часть выдела 30
4.	74:23:0902002:149	204	Для ведения лесного хозяйства	Чебаркульское лесничество, Бишкильское участковое лесничество, квартал 82, часть выдела 30	ОГУ Чебаркульское лесничество, Бишкильское участковое лесничество, квартал 82, часть выдела 30
5.	74:23:0902002:148	8	Для ведения лесного хозяйства	Чебаркульское лесничество, Бишкильское участковое лесничество, квартал 82, часть выдела 30	ОГУ Чебаркульское лесничество, Бишкильское участковое лесничество, квартал 82, часть выдела 30
6.	74:23:0910001:163	3125	Для ведения лесного хозяйства	Чебаркульское лесничество, Бишкильское участковое лесничество, квартал 83, часть выдела 32	Челябинская область, р-н. Чебаркульский
7.	74:23:0902002:147	2492	Для ведения лесного хозяйства	Чебаркульское лесничество, Бишкильское участковое лесничество, квартал 82, часть выдела 33	ОГУ Чебаркульское лесничество, Бишкильское участковое лесничество, квартал 82, часть выдела 33
8.	74:23:0902002:146	22837	Для ведения лесного хозяйства	Чебаркульское лесничество, Бишкильское участковое лесничество, квартал 82, часть выдела 31, часть выдела 34	ОГУ Чебаркульское лесничество, Бишкильское участковое лесничество, квартал 82, часть выдела 31, часть выдела 34
9.	74:23:0902002:145	4531	Для ведения лесного хозяйства	Чебаркульское лесничество, Бишкильское участковое лесничество, квартал 84, часть выдела 1	ОГУ Чебаркульское лесничество, Бишкильское участковое лесничество, квартал 84, выдел 1
10.	74:23:0910001:166	999	Для ведения лесного хозяйства	Чебаркульское лесничество, Бишкильское участковое лесничество, квартал 84, часть выдела 47	Челябинская область, р-н. Чебаркульский
11.	74:23:0910001:164	5399	Для ведения лесного хозяйства	Чебаркульское лесничество, Бишкильское участковое лесничество, квартал 84, часть выдела 6	Челябинская область, р-н. Чебаркульский
12.	74:23:0902002:144	811	Для ведения лесного хозяйства	Чебаркульское лесничество, Бишкильское участковое лесничество, квартал 84, часть выдела 2	ОГУ Чебаркульское лесничество, Бишкильское участковое лесничество, квартал 84, выдел 2
13.	74:23:0905002:206	351	Для ведения лесного хозяйства	Чебаркульское лесничество, Бишкильское участковое лесничество, квартал 84, часть выдела 4	ОГУ Чебаркульское лесничество, Бишкильское участковое лесничество, квартал 84, часть выдела 4

Взам. инв. №	
Подп. и дата	
Инв. № подл.	

Изм.	Кол.уч.	Лист	№ док.	Подп.	Дата	2020/1-ДПТ-3	Лист

1	2	3	5	6	7
28.	74:23:0000000:113	18400	Под складирование растительного грунта, объездную дорогу, стройплощадки, штабель	Чебаркульское лесничество, Бишкильское участковое лесничество, квартал 86, части выделов 4,98,99,103; квартал 78 части выделов 12,30,31,32,22-7,23; квартал 79 части выделов 24,25,27; квартал 81 части выделов 2,5-7	Челябинская обл, р-н Чебаркульский,

7. Сведения о границах территории, применительно к которой подготовлен проект межевания

Координаты характерных точек границ территории, применительно к которой осуществляется подготовка проекта межевания, определены в соответствии с требованиями к точности определения координат характерных точек границ, установленных в соответствии с действующим законодательством Российской Федерации.

Перечень координат характерных точек границ территории, применительно к которой подготовлен проект межевания в системе координат МСК – 74 представлен в Приложении 3.

8. Зоны с особыми условиями использования территории

Зоны с особыми условиями использования территории в проекте межевания территории представлены в виде придорожной полосы автомобильной дороги, охранными зонами объектов электросетевого хозяйства, охранными зонами линий связи, охранными зонами магистральных газопроводов, санитарно-защитными зонами водопроводов, охранными зонами магистральных нефтепроводов.

Особо охраняемые природные территории федерального, регионального и местного значения, объекты культурного наследия (памятники истории и культуры) народов Российской Федерации в зоне размещения объекта федерального значения отсутствуют.

Согласно Правилам установления охранных зон объектов электросетевого хозяйства и особых условий использования земельных участков, расположенных в границах таких зон, утвержденных Постановлением Правительства РФ от 24.02.2009г. №160, вдоль воздушных и кабельных линий электропередачи устанавливаются охранные зоны в виде части поверхности участка земли и воздушного пространства (на высоту, соответствующую высоте опор воздушных линий электропередачи), ограниченной параллельными вертикальными плоскостями, отстоящими по обе стороны линий электропередачи от крайних проводов при неотклоненном их положении на расстояние 10 кВ - 10 м. Охранная зона силовых кабелей всех напряжения и кабелей связи от сети до фундамента здания или сооружения - 1 м.

Согласно Правилам установления охраны линий и сооружений связи, утвержденных

Взам. инв. №	Подп. и дата	Инв. № подл.							Лист
			Изм.	Кол.уч.	Лист	№ док.	Подп.	Дата	2020/1-ДПТ-3

Постановлением Правительства РФ от 09.06.1995г. №578, на трассах кабельных линий связи устанавливаются охранные зоны с особыми условиями использования в виде участков земли вдоль этих линий, определяемых параллельными прямыми, отстоящими от трассы подземного кабеля связи не менее чем на 2 м с каждой стороны.

В соответствии с «Правилами охраны газораспределительных сетей», утвержденными постановлением Правительства РФ от 20.11.2000 № 878 охранный зона для газопровода установлена в размере 2 (двух) метров с каждой стороны от линейного объекта.

Согласно Правилам охраны магистральных трубопроводов, утвержденных постановлением Госгортехнадзора России от 24.04.1992 г. № 9 и заместителем Министра топлива и энергетики России 29.04.1992 г., для исключения возможности повреждения трубопроводов (при любом виде их прокладки) устанавливаются охранные зоны в виде участка земли, ограниченного условными линиями, проходящими в 25 метрах от оси трубопровода с каждой стороны.

Согласно пункту 2 части 2 статьи 26 Федерального закона от 08.11.2007 г. № 257-ФЗ «Об автомобильных дорогах и о дорожной деятельности в Российской Федерации и о внесении изменений в отдельные законодательные акты Российской Федерации» для автомобильных дорог первой категории, за исключением автомобильных дорог, расположенных в границах населенных пунктов, от границы полосы отвода таких автомобильных дорог устанавливаются придорожные полосы шириной 75 м. Ведомость координат поворотных точек границ предполагаемых к установлению придорожных полос на участке проектирования автомобильной дороги М-5 «Урал» представлена в Приложении 4.

9. Красные линии

Красные линии - линии, которые обозначают границы территорий общего пользования и подлежат установлению, изменению или отмене в документации по планировке территории

Предложения по установлению красных линий разработаны в соответствии с предложениями по планировке территории, организацией улично-дорожной сети, документами территориального планирования и действующими нормативными правовыми и нормативными техническими документами.

Красные линии обязательны для соблюдения всеми субъектами градостроительной деятельности при проектировании, строительстве новых и реконструкции существующих объектов, а также при формировании границ земельных участков.

Утверждение красных линий не влечет за собой прекращение прав юридических и физических лиц на земельные участки и другие объекты недвижимости, а используется как основание для последующего принятия решений об их изъятии, в том числе путем выкупа,

Взам. инв. №							Лист
Подп. и дата							2020/1-ДПТ-3
Инв. № подл.	Изм.	Кол.уч.	Лист	№ док.	Подп.	Дата	

земельных участков для государственных и муниципальных нужд, для развития транспортной и инженерной инфраструктуры. Каталог координат характерных точек красных линий приведен в Приложении.

10. Выводы по проекту

Настоящим проектом выполнено формирование границ земельных участков, необходимых под полосу отвода автомобильной дороги «Участок автомобильной дороги М-5 «Урал» Москва – Рязань – Пенза – Самара – Уфа – Челябинск, км 1820+000 – км 1839+000 в Челябинской области». Настоящий проект обеспечивает равные права и возможности правообладателей земельных участков в соответствии с действующим законодательством. Сформированные границы земельных участков позволяют обеспечить необходимые требования по содержанию и обслуживанию полосы отвода на период эксплуатации.

Образование земельных участков на момент проведения кадастровых работ подчиняется общему принципу: при неизменности внешних границ зоны размещения объекта внутренние изменения границ участков с учетом кадастровой ситуации на дату проведения работ не влияют на необходимость внесения изменения в проект межевания территории и подлежат обоснованию в заключении кадастрового инженера. При значительных внутренних подвижках границ и изменении площади более чем на 10 процентов следует приводить суммарный расчет площадей изменившихся участков, подтверждающих что колебания суммы площади от площади, утвержденной в проекте межевания территории для данных участков осталось неизменным.

Инв. № подл.	Подп. и дата	Взам. инв. №					Лист
Изм.	Кол.уч.	Лист	№ док.	Подп.	Дата	2020/1-ДПТ-3	

Приложение 1

Перечень и сведения о площади образуемых и (или) изменяемых земельных участков, в том числе возможные способы их образования, необходимых для размещения автомобильной дороги и ее конструктивных элементов

" Участок автомобильной дороги М-5 «Урал» Москва – Рязань – Пенза – Самара – Уфа – Челябинск, км 1820+000 – км 1839+000 в Челябинской области."

№ п/п	Условный номер образуемого земельного участка (Обозначение на Чертеже межевания территории)	Контур образуемого земельного участка	Площадь образуемого земельного участка, кв.м	Планируемая категория земель образуемого земельного участка	Планируемый вид разрешенного использования образуемого земельного участка	Адрес (местоположение) образуемого земельного участка	Возможный способ образования земельного участка	Кадастровый номер исходного земельного участка	Площадь исходного земельного участка, кв.м	Адрес (местоположение) исходного земельного участка	Вид права/правообладатель /обременения исходного земельного участка
1	2	3	4	5	6	7	8	9	10	11	12
1.	:158:ЗУ1	1	1518,19	Земли промышленности	Автомобильный транспорт	Российская Федерация, Челябинская область, Чебаркульский район, Тимирязевское сельское поселение	Раздел с сохранением исходного в измененных границах	74:23:0000000:158 контур 18 контур 30 контур 36 контур 37 контур 38	1928985 77756 104589 24220 11314 26805	Челябинская область, Чебаркульский р-н , территория ГНУ ЧНИИСХ, участок №6	1. Собственность/РФ 2. ПБП/ ФГБНУ «ЧНИИСХ» /Запрет на совершение действий по регистрации
		2	838,28								
		3	804,07								
		4	794,32								
		5	661,59								
		6	621,06								
		7	352,166								
		Всего	5590								
2.	:158:ЗУ2	-	34	Земли промышленности	Автомобильный транспорт	Российская Федерация, Челябинская область, Чебаркульский район, Шахматовское сельское поселение	Раздел с сохранением исходного в измененных границах	74:23:0000000:158 контур 38	1928985 26805	Челябинская область, Чебаркульский р-н , территория ГНУ ЧНИИСХ, участок №6	1. Собственность/РФ 2. ПБП/ ФГБНУ «ЧНИИСХ» /Запрет на совершение действий по регистрации
3.	:156:ЗУ1	-	287	Земли промышленности	Автомобильный транспорт	Российская Федерация, Челябинская область, Чебаркульский район, Тимирязевское сельское поселение	Раздел с сохранением исходного в измененных границах	74:23:0902002:156	95427	Челябинская область , Чебаркульский р-н , территория ГНУ ЧНИИСХ, участок №6	1. Собственность/РФ 2. ПБП/ ФГБНУ «ЧНИИСХ»
4.	:ЗУ1	1	11585,70	Земли промышленности	Автомобильный транспорт	Российская Федерация, Челябинская область, Чебаркульский район, Тимирязевское сельское поселение	Образование из земель, государственная собственность на которые не разграничена	-	-	-	Земли, государственная собственность на которые не разграничена
		2	7983,61								
		3	3723,45								
		4	3195,26								
		5	2720,92								
		6	2256,71								
		7	1917,86								
		8	1814,32								
9	1775,46										

		10	1754,17							
		11	1651,08							
		12	1454,60							
		13	1386,38							
		14	1118,79							
		15	1059,08							
		16	1046,83							
		17	1034,94							
		18	889,02							
		19	878,82							
		20	861,48							
		21	839,61							
		22	802,61							
		23	767,54							
		24	745,04							
		25	685,05							
		26	610,91							
		27	544,74							
		28	515,88							
		29	470,35							
		30	455,09							
		31	432,17							
		32	410,26							
		33	394,49							
		34	394,51							
		35	22,61							
		36	246,67							
		37	232,42							
		38	230,16							
		39	219,71							
		40	218,69							
		41	191,17							
		42	167,84							
		43	135,32							
		44	126,37							
		45	108,32							
		46	80,56							
		47	71,09							
		48	31,51							
		49	23,06							
		Всего	60279							

5.	:154:3У1	-	2978	Земли промышленности	Автомобильный транспорт	Российская Федерация, Челябинская область, Чебаркульский район, Тимирязевское сельское поселение	Раздел с сохранением исходного в измененных границах	74:23:0902002:154	7253	Челябинская область, р-н. Чебаркульский	ПБП/Министерство дорожного хозяйства и транспорта Челябинской области
6.	:236:3У1	-	979	Земли промышленности	Автомобильный транспорт	Российская Федерация, Челябинская область, Чебаркульский район, Тимирязевское сельское поселение	Раздел с сохранением исходного в измененных границах	74:23:0910001:236 После регистрации права	-	Челябинская обл, р-н Чебаркульский, территория ГНУ ЧНИИСХ Россельхозакадемии, участок №6	1. Собственность/РФ 2. ПБП/ ФГБНУ «ЧНИИСХ»
7.	:209:3У1	-	13793	Земли промышленности	Автомобильный транспорт	Российская Федерация, Челябинская область, Чебаркульский район, Тимирязевское сельское поселение	Раздел с сохранением исходного в измененных границах	74:23:0910001:209	357502	Челябинская область, р-н. Чебаркульский	1. Собственность/РФ 2. ПБП/ ФГБНУ «ЧНИИСХ»
8.	:264:3У1	-	4652	Земли промышленности	Автомобильный транспорт	Российская Федерация, Челябинская область, Чебаркульский район, Тимирязевское сельское поселение	Раздел с сохранением исходного в измененных границах	74:23:905002:264 После регистрации права	75737	Челябинская область, р-н. Чебаркульский	1. Собственность/РФ 2. ПБП/ ФГБНУ «ЧНИИСХ»
9.	:211:3У1	-	2148	Земли промышленности	Автомобильный транспорт	Российская Федерация, Челябинская область, Чебаркульский район, Тимирязевское сельское поселение	Раздел с сохранением исходного в измененных границах	74:23:0910001:211	191251	Челябинская область, р-н. Чебаркульский	1. Собственность/РФ 2. ПБП/ ФГБНУ «ЧНИИСХ» /Запрет на совершение действий по регистрации
10.	:224:3У1	-	13202	Земли промышленности	Автомобильный транспорт	Российская Федерация, Челябинская область, Чебаркульский район, Тимирязевское сельское поселение	Раздел с сохранением исходного в измененных границах	74:23:0905002:224	56190	Челябинская область , Чебаркульский р-н , территория ГНУ ЧНИИСХ Россельхозакадемии, участок №6	1. Собственность/РФ 2. ПБП/ ФГБНУ «ЧНИИСХ» /Запрет на совершение действий по регистрации
11.	:3У2	1	2622,14	Земли населенных пунктов	Земельные участки (территории) общего пользования	Российская Федерация, Челябинская область, Чебаркульский район, Тимирязевское сельское поселение п. Тимирязевский	Образование из земель, государственная собственность на которые не разграничена	-	-	-	Земли, государственная собственность на которые не разграничена
		2	1636,14								
		3	9351,74								
		4	603,36								
		Всего	14213								
12.	:109:3У1	1	1846,89	Земли промышленности	Автомобильный транспорт	Российская Федерация, Челябинская область, Чебаркульский район, Тимирязевское сельское поселение	Раздел с сохранением исходного в измененных границах	74:23:0908003:109	1753927	Челябинская область, р-н. Чебаркульский	1. Собственность/РФ 2. ПБП/ ФГБНУ «ЧНИИСХ» /Запрет на совершение действий по регистрации
		2	463,28								
		Всего	2310								
13.	:52:3У1	1	3832,24	Земли промышленности	Автомобильный транспорт	Российская Федерация, Челябинская область,	Раздел с сохранением	74:23:0908002:52	3293751	Челябинская область, р-н. Чебаркульский	Аренда/ ООО «Чебаркульская
		2	3791,92								

		Всего	7624			Чебаркульский район, Тимирязевское сельское поселение	исходного в измененных границах				птица»
14.	:3У 3	1	2643,66	Земли промышленности	Автомобильный транспорт	Российская Федерация, Челябинская область, Сосновский район, Архангельское сельское поселение	Образование из земель, государственная собственность на которые не разграничена	-	-	-	Земли, государственная собственность на которые не разграничена
		2	2269,05								
		3	1413,85								
		4	377,44								
		Всего	6703								
15.	:3У4	1	5281,81	Земли промышленности	Автомобильный транспорт	Российская Федерация, Челябинская область, Сосновский район, Полетаевское сельское поселение	Образование из земель, государственная собственность на которые не разграничена	-	-	-	Земли, государственная собственность на которые не разграничена
		2	482,25								
		Всего	5764								
16.	:259:3У1	-	322	Земли промышленности	Автомобильный транспорт	Российская Федерация, Челябинская область, Чебаркульский район, Тимирязевское сельское поселение	Раздел с сохранением исходного в измененных границах	74:23:0905002:259	1264	Челябинская обл, р-н Чебаркульский, п Тимирязевский	Собственность РФ

Приложение 2

Каталог координат характерных точек границ образуемых земельных участков, предназначенных для размещения линейного объекта федерального значения
Система координат МСК-74, зона 2

Номер точки	Координаты	
	X	Y
74:23:0000000:158:3У1		
Контур 1		
1	579489.68	2279458.13
2	579507.38	2279526.50
3	579510.80	2279539.91
4	579547.93	2279684.32
5	579537.72	2279656.88
6	579524.02	2279614.07
7	579507.08	2279556.63
8	579497.48	2279516.84
9	579496.09	2279517.14
10	579489.20	2279491.19
11	579477.31	2279446.38
12	579478.85	2279448.75
13	579483.29	2279453.32
1	579489.68	2279458.13
Контур 2		
14	579322.67	2278806.35
15	579326.56	2278836.48
16	579338.33	2278877.11
17	579342.94	2278888.19
18	579332.94	2278895.39
19	579330.44	2278889.26
20	579318.60	2278845.76
21	579313.47	2278832.00
14	579322.67	2278806.35
Контур 3		
22	579159.53	2277966.56
23	579163.59	2277993.31
24	579166.27	2278075.18
25	579169.03	2278133.13
26	579172.06	2278172.43
27	579174.66	2278232.85
28	579170.62	2278260.36
29	579166.94	2278131.46
30	579167.40	2278124.97
31	579165.41	2278103.52
22	579159.53	2277966.56
Контур 4		
32	580425.04	2281546.84
33	580426.03	2281548.86
34	580424.27	2281556.19
35	580421.47	2281557.39
36	580360.45	2281573.77
37	580353.70	2281575.58
38	580348.49	2281575.91
39	580342.77	2281574.35
40	580337.76	2281570.74
41	580335.34	2281567.51
42	580328.18	2281551.88
43	580322.07	2281536.67
44	580337.53	2281566.35
Номер точки	Координаты	
	X	Y
43	582010.82	2287277.33

Номер точки	Координаты	
	X	Y
45	580348.06	2281568.88
46	580362.59	2281564.88
32	580425.04	2281546.84
Контур 5		
47	579381.76	2279047.45
48	579383.07	2279059.10
49	579389.09	2279089.15
50	579394.94	2279106.97
51	579404.01	2279117.30
52	579399.16	2279128.06
53	579400.07	2279132.25
54	579394.37	2279124.51
55	579389.75	2279106.17
56	579380.54	2279080.85
57	579369.97	2279039.04
58	579365.89	2279025.90
59	579368.93	2279031.03
60	579373.55	2279038.12
61	579377.54	2279043.30
47	579381.76	2279047.45
Контур 6		
62	579935.54	2280593.75
63	579975.31	2280710.37
64	579944.20	2280640.04
65	579943.58	2280638.68
66	579939.35	2280626.79
67	579926.17	2280591.16
62	579935.54	2280593.75
Контур 7		
68	580282.49	2281423.60
69	580296.41	2281463.15
70	580300.57	2281471.21
71	580293.83	2281464.11
72	580292.78	2281457.99
73	580287.40	2281454.65
74	580276.82	2281430.53
75	580273.12	2281421.48
76	580268.63	2281412.50
77	580278.34	2281414.54
78	580278.29	2281414.63
68	580282.49	2281423.60
74:23:0000000:158:3У2		
1	579162.24	2277864.40
2	579155.80	2277869.73
3	579152.66	2277868.31
4	579152.84	2277863.68
5	579160.41	2277864.52
1	579162.24	2277864.40
74:23:0902002:156:3У1		
1	579212.78	2277988.70
2	579215.65	2278058.26
3	579209.96	2278031.60
Номер точки	Координаты	
	X	Y
100	582255.43	2288424.97

Номер точки	Координаты	
	X	Y
4	579208.53	2278026.05
5	579207.38	2277995.14
6	579208.12	2277993.57
1	579212.78	2277988.70
:3У1		
Контур 1		
1	582995.92	2292189.77
2	583124.52	2292479.25
3	583279.96	2292816.03
4	583275.41	2292822.74
5	583217.25	2292701.78
6	583169.11	2292608.59
7	583080.68	2292429.95
8	583039.04	2292339.42
9	583000.53	2292248.49
10	582971.58	2292154.97
11	582948.56	2292058.88
1	582995.92	2292189.77
Контур 2		
12	580479.38	2282136.40
13	580531.73	2282265.42
14	580561.78	2282341.18
15	580593.32	2282418.44
16	580606.40	2282445.83
17	580627.43	2282493.75
18	580673.16	2282605.74
19	580691.69	2282644.40
20	580711.42	2282693.23
21	580701.88	2282697.44
22	580706.24	2282711.80
23	580674.01	2282718.65
24	580674.00	2282718.63
25	580673.74	2282717.98
26	580690.72	2282699.98
27	580665.35	2282632.87
28	580598.84	2282460.61
29	580538.27	2282319.77
30	580540.49	2282321.01
31	580550.21	2282324.61
32	580549.54	2282322.96
33	580528.95	2282266.56
34	580512.79	2282228.79
35	580475.33	2282139.26
36	580463.64	2282110.74
37	580431.13	2282016.06
38	580452.28	2282053.91
39	580455.05	2282074.54
12	580479.38	2282136.40
Контур 3		
40	581969.57	2287059.40
41	581982.08	2287129.22
42	581984.54	2287154.36
Номер точки	Координаты	
	X	Y
153	581921.88	2287121.03

Изм.	Кол.уч.	Лист	№ док.	Подп.	Дата
------	---------	------	--------	-------	------

2020/1-ДПТ-3

Лист

7	580825.41	2282835.64
8	580835.62	2282853.46
9	580820.16	2282861.16
10	580811.77	2282864.88
11	580811.23	2282865.12
1	580818.5	2282885.34
Контур 3		
1	580897.65	2283131.93
2	580914.69	2283128.25
3	580951.69	2283109.15
4	580869.53	2282909.3
5	580861.99	2282912.92
6	580828.72	2282917.59
7	580825.6	2282917.87
8	580831.67	2282952.3
9	580829.7	2282952.74
10	580827.59	2282945.97
11	580824.61	2282946.46
12	580834.66	2282979.1
13	580841.12	2282977.98
14	580869.7	2282973.05
15	580875.01	2282993.71
16	580867.75	2282995.55
17	580875.44	2283022.52
18	580865.24	2283024.77
19	580871.98	2283047.92
20	580882.28	2283046.37
21	580891.53	2283072.67
22	580916.19	2283068.93
23	580922.24	2283096.4
24	580888.06	2283104.99
1	580897.65	2283131.93
Контур 4		
1	580924.7	2283228.69
2	580929.79	2283226.69
3	580921.39	2283197.53
4	580918.15	2283169.86
5	580913.07	2283169.14
6	580911.41	2283163.67
7	580905.85	2283165.86
8	580904.66	2283162.41
9	580902.53	2283163.04
10	580903.57	2283166.19
11	580902.52	2283166.47
12	580905.25	2283180.12
13	580922.65	2283220.62
1	580924.7	2283228.69
74:23:0908003:109:3У1		
Контур 1		
1	582783.81	2291480.15
2	582804.74	2291578.02
3	582822.02	2291676.56
4	582881.33	2291971.39
5	582915.09	2292126.81
6	582866.58	2291926.97
1	582783.81	2291480.15
Контур 2		
7	582647.43	2290685.72
8	582673.96	2290840.33
9	582670.33	2290835.20

11	582646.98	2290683.35
7	582647.43	2290685.72
74:23:0908002:52:3У1		
Контур 1		
1	583791.60	2293862.24
2	583916.79	2294135.00
3	583992.40	2294297.27
4	584000.47	2294315.38
5	583925.75	2294165.65
6	583914.06	2294136.24
7	583867.10	2294047.87
8	583822.84	2293958.19
9	583790.29	2293862.88
10	583734.32	2293778.85
11	583698.61	2293694.05
1	583791.60	2293862.24
Контур 2		
12	583301.83	2292877.70
13	583275.41	2292822.74
14	583279.85	2292815.80
15	583441.23	2293142.69
16	583561.11	2293404.51
17	583518.39	2293327.90
18	583477.64	2293236.36
19	583440.22	2293143.23
20	583389.88	2293056.83
12	583301.83	2292877.70
:3У3		
Контур 1		
1	584037.75	2294409.61
2	584018.77	2294369.06
3	583995.69	2294319.74
4	583997.08	2294319.27
5	584006.28	2294338.39
6	584020.59	2294368.15
7	584058.52	2294443.59
8	584071.59	2294464.35
9	584219.15	2294766.19
10	584176.28	2294691.86
11	584169.07	2294679.34
12	584123.50	2294590.30
13	584081.07	2294499.75
1	584037.75	2294409.61
Контур 2		
14	584304.41	2294947.06
15	584262.66	2294856.17
16	584470.39	2295276.32
17	584470.47	2295291.65
18	584434.03	2295218.01
19	584391.54	2295127.26
14	584304.41	2294947.06
Контур 3		
21	583975.07	2294371.57
22	584001.71	2294426.95
23	584044.12	2294517.50
24	584086.99	2294607.85
25	584068.92	2294580.88
26	584056.86	2294553.95
27	583995.02	2294425.18
28	583969.20	2294371.94
29	583951.08	2294334.14

31	583956.27	2294332.47
32	583958.41	2294336.83
21	583975.07	2294371.57
Контур 4		
33	584399.37	2295260.18
34	584431.74	2295327.73
35	584450.29	2295385.70
36	584451.87	2295390.68
37	584417.28	2295306.15
33	584399.37	2295260.18
:3У4		
Контур 1		
1	584502.57	2295514.27
2	584533.16	2295609.73
3	584581.34	2295698.01
4	584615.39	2295791.93
5	584654.22	2295884.32
6	584691.99	2295977.10
7	584723.19	2296072.38
8	584727.85	2296082.12
9	584728.94	2296084.33
10	584720.95	2296098.89
11	584690.34	2296108.46
12	584710.07	2296094.44
13	584715.49	2296087.51
14	584721.53	2296086.03
15	584721.29	2296085.04
16	584715.28	2296086.47
17	584716.81	2296078.56
18	584715.59	2296068.96
19	584681.83	2295981.35
20	584607.58	2295792.71
21	584573.54	2295709.92
22	584539.24	2295635.88
23	584490.00	2295486.87
1	584502.57	2295514.27
Контур 2		
24	584470.39	2295276.32
25	584504.76	2295348.09
26	584500.89	2295354.16
27	584500.77	2295354.46
28	584470.47	2295291.65
24	584470.39	2295276.32
74:23:0905002:259:3У1		
1	579638.85	2278106.88
2	579643.4	2278110.31
3	579634.53	2278130.11
4	579621.18	2278155.65
5	579610.04	2278172.81
6	579604.36	2278182.89
7	579631.6	2278122.88
1	579638.85	2278106.88

						Лист
Изм.	Кол.уч.	Лист	№ док.	Подп.	Дата	2020/1-ДПТ-3

Приложение 3

Перечень земельных участков, которые будут отнесены к территориям общего пользования или имуществу общего пользования, в том числе в отношении которых предполагается резервирование и (или) изъятие для государственных или муниципальных нужд в целях размещения объекта " Участок автомобильной дороги М-5 «Урал» Москва – Рязань – Пенза – Самара – Уфа – Челябинск, км 1820+000 – км 1839+000 в Челябинской области."

№ п/п	Кадастровый номер земельного участка/номер кадастрового квартала	Условный номер образуемого земельного участка (Обозначение на Чертеже межевания территории)	Контур образуемого земельного участка	Площадь образуемого земельного участка, кв.м	Адрес (описание местоположения)	Категория земель	ВРИ (существующий)	Площадь исходного земельного участка, кв.м	Планируемая категория земель образуемого земельного участка	Планируемый ВРИ образуемого земельного участка	Вид права/ правообладатель/обременения исходного земельного участка	Способ образования земельного участка
1.	74:23:0000000:158 контур 18 контур 30 контур 36 контур 37 контур 38	:158:ЗУ1	1	1518,19	Челябинская область, Чебаркульский р-н , территория ГНУ ЧНИИСХ, участок №6	Земли сельскохозяйственного назначения	Для сельскохозяйственного производства	1928985, в том числе 77756 104589 24220 11314 26805	Земли промышленности	Автомобильный транспорт	1. Собственность/ РФ 2. ПБП/ ФГБНУ «ЧНИИСХ» /Запрет на совершение действий по регистрации	Раздел с сохранением исходного в измененных границах
			2	838,28								
			3	804,07								
			4	794,32								
			5	661,59								
			6	621,06								
			7	352,166								
	Всего	5590										
2.	74:23:0000000:158 контур 38	:158:ЗУ2	-	34	Челябинская область, Чебаркульский р-н , территория ГНУ ЧНИИСХ, участок №6	Земли сельскохозяйственного назначения	Для сельскохозяйственного производства	1928985, в том числе 26805	Земли промышленности	Автомобильный транспорт	1. Собственность/ РФ 2. ПБП/ ФГБНУ «ЧНИИСХ» /Запрет на совершение действий по регистрации	Раздел с сохранением исходного в измененных границах
3.	74:23:0902002:156	:156:ЗУ1	-	287	Челябинская область , Чебаркульский р-н , территория ГНУ ЧНИИСХ, участок №6	Земли сельскохозяйственного назначения	Для сельскохозяйственного производства	95427	Земли промышленности	Автомобильный транспорт	1. Собственность/ РФ 2. ПБП/ ФГБНУ «ЧНИИСХ»	Раздел с сохранением исходного в измененных границах
4.	74:23:0000000	:ЗУ1	1	11585,70	-	-	-	-	Земли промышленности	Автомобильный транспорт	-	Образование из земель, государственная собственность на которые не разграничена
			2	7983,61								
			3	3723,45								
			4	3195,26								
			5	2720,92								
			6	2256,71								
			7	1917,86								
8	1814,32											

9	1775,46
10	1754,17
11	1651,08
12	1454,60
13	1386,38
14	1118,79
15	1059,08
16	1046,83
17	1034,94
18	889,02
19	878,82
20	861,48
21	839,61
22	802,61
23	767,54
24	745,04
25	685,05
26	610,91
27	544,74
28	515,88
29	470,35
30	455,09
31	432,17
32	410,26
33	394,49
34	394,51
35	22,61
36	246,67
37	232,42
38	230,16
39	219,71
40	218,69
41	191,17
42	167,84
43	135,32
44	126,37
45	108,32
46	80,56
47	71,09
48	31,51
49	23,06
Bcero	60279

5.	74:23:0902002:154	:154:ЗУ1		2978	Челябинская область, р-н. Чебаркульский	Земли промышленности	Автомобильный транспорт	7253	Земли промышленности	Автомобильный транспорт	ПБП/Министерство дорожного хозяйства и транспорта Челябинской области	Раздел с сохранением исходного в измененных границах
6.	74:23:0910001:236 После регистрации права	:236:ЗУ1	-	979	Челябинская обл, р-н Чебаркульский, территория ГНУ ЧНИИСХ Россельхозакадемии, участок №6	Земли сельскохозяйственного назначения	Для сельскохозяйственного производства		Земли промышленности	Автомобильный транспорт		Раздел с сохранением исходного в измененных границах
7.	74:23:0910001:209	:209:ЗУ1	-	13793	Челябинская область, р-н. Чебаркульский	Земли сельскохозяйственного назначения	Для сельскохозяйственного производства	357502	Земли промышленности	Автомобильный транспорт	1. Собственность/ РФ 2. ПБП/ ФГБНУ «ЧНИИСХ»	Раздел с сохранением исходного в измененных границах
8.	74:23:905002:264 После регистрации права	:264:ЗУ1	-	4652	Челябинская обл, р-н Чебаркульский, п Тимирязевский, территория ГНУ ЧНИИСХ Россельхозакадемии, участок №6	Земли сельскохозяйственного назначения	Для сельскохозяйственного производства	75737	Земли промышленности	Автомобильный транспорт	1. Собственность/ РФ 2. ПБП/ ФГБНУ «ЧНИИСХ»	Раздел с сохранением исходного в измененных границах
9.	74:23:0910001:211	:211:ЗУ1	-	2148	Челябинская область, р-н. Чебаркульский	Земли сельскохозяйственного назначения	Для сельскохозяйственного производства	191251	Земли промышленности	Автомобильный транспорт	1. Собственность/ РФ 2. ПБП/ ФГБНУ «ЧНИИСХ» /Запрет на совершение действий по регистрации	Раздел с сохранением исходного в измененных границах
10.	74:23:0905002:224	:224:ЗУ1	-	13202	Челябинская область, Чебаркульский р-н, территория ГНУ ЧНИИСХ Россельхозакадемии, участок №6	Земли сельскохозяйственного назначения	Для сельскохозяйственного производства	56190	Земли промышленности	Автомобильный транспорт	1. Собственность/ РФ 2. ПБП/ ФГБНУ «ЧНИИСХ» /Запрет на совершение действий по регистрации	Раздел с сохранением исходного в измененных границах
11.	74:23:0911001	:ЗУ2	1	2622,14	-	-	-	-	Земли населенных пунктов	Земельные участки (территории) общего пользования	-	Образование из земель, государственная собственность на которые не разграничена
			2	1636,14								
			3	9351,74								
			4	603,36								
			Всего	14213								

12.	74:23:0908003: 109	:109:ЗУ1	1	1846,89	Челябинская область, р-н. Чебаркульский	Земли сельскохо- зяйственного назначения	Для сельскохозяйствен- ного производства	1753927	Земли промышлен- ности	Автомобильный транспорт	1. Собственность/ РФ 2. ПБП/ ФГБНУ «ЧНИИСХ» /Запрет на совершение действий по регистрации	Раздел с сохранением исходного в измененных границах
			2	463,28								
			Всего	2310								
13.	74:23:0908002: 52	:52:ЗУ1	1	3832,24	Челябинская область, р-н. Чебаркульский	Земли сельскохо- зяйственного назначения	Для сельскохозяйствен- ного производства	3293751	Земли промышлен- ности	Автомобильный транспорт	Аренда/ ООО «Чебаркульская птица»	Раздел с сохранением исходного в измененных границах
			2	3791,92								
			Всего	7624								
14.	74:19:0000000	:ЗУ 3	1	2643,66	-	-	-	-	Земли промышлен- ности	Автомобильный транспорт	-	Образование из земель, государствен- ная собственность на которые не разграничена
			2	2269,05								
			3	1413,85								
			4	377,44								
			Всего	6703								
15.	74:19:0000000	:ЗУ4	1	5281,81	-	-	-	-	Земли промышлен- ности	Автомобильный транспорт	-	Образование из земель, государствен- ная собственность на которые не разграничена
			2	482,25								
				5764								
16.	74:23:0905002: 259	:259:ЗУ1		322	Челябинская обл, р-н Чебаркульский, п Тимирязевский	Земли сельскохозяйствен- ного назначения	Для размещения внутрихозяйствен- ных дорог и коммуникации	1264	Земли промышлен- ности	Автомобильный транспорт	Собственность РФ	Раздел с сохранением исходного в измененных границах

Приложение 4

Перечень земельных участков, подлежащих изъятию и (или) предоставлению в постоянное (бессрочное) пользование ФКУ Упрдор «Южный Урал» в целях размещения объекта " Участок автомобильной дороги М-5 «Урал» Москва – Рязань – Пенза – Самара – Уфа – Челябинск, км 1820+000 – км 1839+000 в Челябинской области."

№ п/п	Вид права/ правообладатель/обременения исходного земельного участка	Кадастровый номер земельного участка/номер кадастрового квартала	Площадь исходного земельного участка, кв.м	Адрес (описание местоположения)	Категория земель	ВРИ (существующий)	Кадастровый (условный) номер земельного участка, подлежащего изъятию и (или) предоставлению	Категория земель (определяемая) земельного участка	ВРИ (определяемая) земельного участка	Площадь земельного участка, подлежащего изъятию и (или) предоставлению кв.м
1.	1. Собственность/ РФ 2. ПБП/ ФГБНУ «ЧНИИСХ» /Запрет на совершение действий по регистрации	74:23:0000000:158	1928985	Челябинская область, Чебаркульский р-н , территория ГНУ ЧНИИСХ, участок №6	Земли сельскохозяйственного назначения	Для сельскохозяйственного производства	:158:3У1	Земли промышленности	Автомобильный транспорт	5590
2.	1. Собственность/ РФ 2. ПБП/ ФГБНУ «ЧНИИСХ» /Запрет на совершение действий по регистрации	74:23:0000000:158	1928985	Челябинская область, Чебаркульский р-н , территория ГНУ ЧНИИСХ, участок №6	Земли сельскохозяйственного назначения	Для сельскохозяйственного производства	:158:3У2	Земли промышленности	Автомобильный транспорт	34
3.	1. Собственность/ РФ 2. ПБП/ ФГБНУ «ЧНИИСХ»	74:23:0902002:156	95427	Челябинская область , Чебаркульский р-н , территория ГНУ ЧНИИСХ, участок №6	Земли сельскохозяйственного назначения	Для сельскохозяйственного производства	:156:3У1	Земли промышленности	Автомобильный транспорт	287
4.	Земли, государственная собственность на которые не разграничена	74:23:0000000	-	Российская Федерация, Челябинская область, Чебаркульский район, Тимирязевское сельское поселение	-	-	:3У1	Земли промышленности	Автомобильный транспорт	60279
5.	ПБП/Министерство дорожного хозяйства и транспорта Челябинской области	74:23:0902002:154	7253	Челябинская область, р-н. Чебаркульский	Земли промышленности	Автомобильный транспорт	:154:3У1	Земли промышленности	Автомобильный транспорт	2978
6.	Статус «временный» Исходный 1. Собственность/ РФ 2. ПБП/ ФГБНУ «ЧНИИСХ»	74:23:0910001:236	203568	Челябинская обл, р-н Чебаркульский, территория ГНУ ЧНИИСХ Россельхозакадемии, участок №6	Земли сельскохозяйственного назначения	Для сельскохозяйственного производства	:236:3У1	Земли промышленности	Автомобильный транспорт	979
7.	1. Собственность/ РФ 2. ПБП/ ФГБНУ «ЧНИИСХ»	74:23:0910001:209	357502	Челябинская область, р-н. Чебаркульский	Земли сельскохозяйственного назначения	Для сельскохозяйственного производства	:209:3У1	Земли промышленности	Автомобильный транспорт	13793

8.	Статус «временный» Исходный 1. Собственность/ РФ 2. ПБП/ ФГБНУ «ЧНИИСХ»	74:23:905002:264	75737	Челябинская обл, р-н Чебаркульский, п Тимирязевский, территория ГНУ ЧНИИСХ Россельхозакадемии, участок №6	Земли сельскохо- зяйственного назначения	Для сельскохозяйств енного производства	:264:3У1	Земли промышлен- ности	Автомобильный транспорт	4652
9.	1. Собственность/ РФ 2. ПБП/ ФГБНУ «ЧНИИСХ» /Запрет на совершение действий по регистрации	74:23:0910001:211	191251	Челябинская область, р- н. Чебаркульский	Земли сельскохо- зяйственного назначения	Для сельскохозяйств енного производства	:211:3У1	Земли промышлен- ности	Автомобильный транспорт	2148
10.	1. Собственность/ РФ 2. ПБП/ ФГБНУ «ЧНИИСХ» /Запрет на совершение действий по регистрации	74:23:0905002:224	56190	Челябинская область , Чебаркульский р-н , территория ГНУ ЧНИИСХ Россельхозакадемии, участок №6	Земли сельскохо- зяйственного назначения	Для сельскохозяйств енного производства	:224:3У1	Земли промышлен- ности	Автомобильный транспорт	13202
11.	Земли, государственная собственность на которые не разграничена	74:23:0911001	-	Российская Федерация, Челябинская область, Чебаркульский район, Тимирязевское сельское поселение п. Тимирязевский	-	-	:3У2	Земли населенных пунктов	Земельные участки (территории) общего пользования	14213
12.	1. Собственность/ РФ 2. ПБП/ ФГБНУ «ЧНИИСХ» /Запрет на совершение действий по регистрации	74:23:0908003:109	1753927	Челябинская область, р- н. Чебаркульский	Земли сельскохо- зяйственного назначения	Для сельскохозяйств енного производства	:109:3У1	Земли промышлен- ности	Автомобильный транспорт	2310
13.	Аренда/ ООО «Чебаркульская птица»	74:23:0908002:52	3293751	Челябинская область, р- н. Чебаркульский	Земли сельскохо- зяйственного назначения	Для сельскохозяйств енного производства	:52:3У1	Земли промышлен- ности	Автомобильный транспорт	7624
14.	Земли, государственная собственность на которые не разграничена	74:19:0000000	-	Российская Федерация, Челябинская область, Сосновский район, Архангельское сельское поселение	-	-	:3У 3	Земли промышлен- ности	Автомобильный транспорт	6703
15.	Земли, государственная собственность на которые не разграничена	74:19:0000000	-	Российская Федерация, Челябинская область, Сосновский район, Полетаевское сельское поселение	-	-	:3У4	Земли промышлен- ности	Автомобильный транспорт	5764
16.	Собственность/ Российская Федерация	74:23:0905002:259	1264	Челябинская обл, р-н Чебаркульский, п Тимирязевский	Земли сельскохозяйств енного назначения	Для размещения внутрихозяйстве нных дорог и коммуникации	:259:3У1	Земли промышлен- ности	Автомобильный транспорт	322

17.	Собственность/ Российская Федерация	74:23:0000000:353	1060	ОГУ Чебаркульское лесничество, Травниковское участковое лесничество, квартал 70, часть выдела 60	Земли лесного фонда	Для ведения лесного хозяйства	74:23:0000000:353	Земли промышлен- ности	Автомобильный транспорт	1060
18.	Собственность/ Российская Федерация	74:23:0000000:354	538	ОГУ Чебаркульское лесничество, Бишкильское участковое лесничество, квартал 82, часть выдела 30	Земли лесного фонда	Для ведения лесного хозяйства	74:23:0000000:354	Земли промышлен- ности	Автомобильный транспорт	538
19.	Собственность/ Российская Федерация	74:23:0902002:143	50	ОГУ Чебаркульское лесничество, Бишкильское участковое лесничество, квартал 82, часть выдела 30	Земли лесного фонда	Для ведения лесного хозяйства	74:23:0902002:143	Земли промышлен- ности	Автомобильный транспорт	50
20.	Собственность/ Российская Федерация	74:23:0902002:149	204	ОГУ Чебаркульское лесничество, Бишкильское участковое лесничество, квартал 82, часть выдела 30	Земли лесного фонда	Для ведения лесного хозяйства	74:23:0902002:149	Земли промышлен- ности	Автомобильный транспорт	204
21.	Собственность/ Российская Федерация	74:23:0902002:148	8	ОГУ Чебаркульское лесничество, Бишкильское участковое лесничество, квартал 82, часть выдела 30	Земли лесного фонда	Для ведения лесного хозяйства	74:23:0902002:148	Земли промышлен- ности	Автомобильный транспорт	8
22.	Собственность/ Российская Федерация	74:23:0910001:163	3125	Челябинская область, р-н. Чебаркульский	Земли лесного фонда	Для ведения лесного хозяйства	74:23:0910001:163	Земли промышлен- ности	Автомобильный транспорт	3125
23.	Собственность/ Российская Федерация	74:23:0902002:147	2492	ОГУ Чебаркульское лесничество, Бишкильское участковое лесничество, квартал 82, часть выдела 33	Земли лесного фонда	Для ведения лесного хозяйства	74:23:0902002:147	Земли промышлен- ности	Автомобильный транспорт	2492

24.	Собственность/ Российская Федерация	74:23:0902002:146	22837	ОГУ Чебаркульское лесничество, Бишкильское участковое лесничество, квартал 82, часть выдела 31, часть выдела 34	Земли лесного фонда	Для ведения лесного хозяйства	74:23:0902002:146	Земли промышлен- ности	Автомобильный транспорт	22837
25.	Собственность/ Российская Федерация	74:23:0902002:145	4531	ОГУ Чебаркульское лесничество, Бишкильское участковое лесничество, квартал 84, выдел 1	Земли лесного фонда	Для ведения лесного хозяйства	74:23:0902002:145	Земли промышлен- ности	Автомобильный транспорт	4531
26.	Собственность/ Российская Федерация	74:23:0910001:166	999	Челябинская область, р-н. Чебаркульский	Земли лесного фонда	Для ведения лесного хозяйства	74:23:0910001:166	Земли промышлен- ности	Автомобильный транспорт	999
27.	Собственность/ Российская Федерация	74:23:0910001:164	5399	Челябинская область, р-н. Чебаркульский	Земли лесного фонда	Для ведения лесного хозяйства	74:23:0910001:164	Земли промышлен- ности	Автомобильный транспорт	5399
28.	Собственность/ Российская Федерация	74:23:0902002:144	811	ОГУ Чебаркульское лесничество, Бишкильское участковое лесничество, квартал 84, выдел 2	Земли лесного фонда	Для ведения лесного хозяйства	74:23:0902002:144	Земли промышлен- ности	Автомобильный транспорт	811
29.	Собственность/ Российская Федерация	74:23:0905002:206	351	ОГУ Чебаркульское лесничество, Бишкильское участковое лесничество, квартал 84, часть выдела 4	Земли лесного фонда	Для ведения лесного хозяйства	74:23:0905002:206	Земли промышлен- ности	Автомобильный транспорт	351
30.	Собственность/ Российская Федерация	74:23:0905002:207	549	ОГУ Чебаркульское лесничество, Бишкильское участковое лесничество, квартал 84, часть выдела 4	Земли лесного фонда	Для ведения лесного хозяйства	74:23:0905002:207	Земли промышлен- ности	Автомобильный транспорт	549
31.	Собственность/ Российская Федерация	74:23:0905002:205	2579	ОГУ Чебаркульское лесничество, Бишкильское участковое лесничество, квартал 84, часть выдела 5	Земли лесного фонда	Для ведения лесного хозяйства	74:23:0905002:205	Земли промышлен- ности	Автомобильный транспорт	2579

32.	Собственность/ Российская Федерация	74:23:0910001:168	9415	Челябинская область, р-н. Чебаркульский	Земли лесного фонда	Для ведения лесного хозяйства	74:23:0910001:168	Земли промышлен- ности	Автомобильный транспорт	9415
33.	Собственность/ Российская Федерация	74:23:0905002:204	53	ОГУ Чебаркульское лесничество, Бишкильское участковое лесничество, квартал 84, часть выдела 5	Земли лесного фонда	Для ведения лесного хозяйства	74:23:0905002:204	Земли промышлен- ности	Автомобильный транспорт	53
34.	Собственность/ Российская Федерация	74:23:0000000:349	1249	ОГУ Чебаркульское лесничество, Бишкильское участковое лесничество, квартал 84, часть выдела 5	Земли лесного фонда	Для ведения лесного хозяйства	74:23:0000000:349	Земли промышлен- ности	Автомобильный транспорт	1249
35.	Собственность/ Российская Федерация	74:23:0910001:167	1427	Челябинская область, р-н. Чебаркульский	Земли лесного фонда	Для ведения лесного хозяйства	74:23:0910001:167	Земли промышлен- ности	Автомобильный транспорт	1427
36.	Собственность/ Российская Федерация	74:23:0905002:200	687	ОГУ Чебаркульское лесничество, Бишкильское участковое лесничество, квартал 84, часть выдела 26	Земли лесного фонда	Для ведения лесного хозяйства	74:23:0905002:200	Земли промышлен- ности	Автомобильный транспорт	687
37.	Собственность/ Российская Федерация	74:23:0905002:202	5631	ОГУ Чебаркульское лесничество, Бишкильское участковое лесничество, квартал 84, часть выдела 30	Земли лесного фонда	Для ведения лесного хозяйства	74:23:0905002:202	Земли промышлен- ности	Автомобильный транспорт	5631
38.	Собственность/ Российская Федерация	74:23:0905002:220	418	ОГУ Чебаркульское лесничество, Бишкильское участковое лесничество, квартал 84, часть выдела 31	Земли лесного фонда	Для ведения лесного хозяйства	74:23:0905002:220	Земли промышлен- ности	Автомобильный транспорт	418
39.	Собственность/ Российская Федерация	74:23:0908003:86	47107	Челябинская область, р-н. Чебаркульский	Земли лесного фонда	Для ведения лесного хозяйства	74:23:0908003:86	Земли промышлен- ности	Автомобильный транспорт	47107

40.	Собственность/ Российская Федерация	74:23:0908003:87	1588	Челябинская область, р-н. Чебаркульский	Земли лесного фонда	Для ведения лесного хозяйства	74:23:0908003:87	Земли промышлен- ности	Автомобильный транспорт	1588
41.	Собственность/ Российская Федерация	74:23:0908003:107	4538	Челябинская область, р-н. Чебаркульский	Земли лесного фонда	Для ведения лесного хозяйства	74:23:0908003:107	Земли промышлен- ности	Автомобильный транспорт	4538
42.	Собственность/ Российская Федерация	74:23:0908003:89	210	Челябинская область, р-н. Чебаркульский	Земли лесного фонда	Для ведения лесного хозяйства	74:23:0908003:89	Земли промышлен- ности	Автомобильный транспорт	210
43.	Собственность/ Российская Федерация	74:23:0908003:88	4256	Челябинская область, р-н. Чебаркульский	Земли лесного фонда	Для ведения лесного хозяйства	74:23:0908003:88	Земли промышлен- ности	Автомобильный транспорт	4256
44.	Собственность/ Российская Федерация	74:23:0000000:113	18400	Шершевский лесхоз, кварталы №782, 792, 812, 862 Бишкильского лесничества	Земли лесного фонда	Под склади- рование растительного грунта, объездную дорогу, стройплощадки, штабель	74:23:0000000:113	Земли промышлен- ности	Автомобильный транспорт	18400
45.	Собственность/ Российская Федерация	74:23:0910001:238	5659	Челябинская обл., р-н Чебаркульский, в 5250 м на запад от центра п. Тимирязевский	Земли сельскохозяйст венного назначения	Для размещения внутрихозяйст венных дорог и коммуникаций	74:23:0910001:238	Земли промышлен- ности	Автомобильный транспорт	5659
46.	Собственность/ Российская Федерация	74:23:0910001:227	2392	Челябинская обл, р-н Чебаркульский, п Тимирязевский	Земли сельскохозяйст венного назначения	Для размещения внутрихозяйст венных дорог и коммуникаций	74:23:0910001:227	Земли промышлен- ности	Автомобильный транспорт	2392
47.	Собственность/ Российская Федерация	74:23:0902002:157	588	Челябинская обл, р-н Чебаркульский, п Тимирязевский	Для размещения внутрихозяйст венных дорог и коммуникаций	Для размещения внутрихозяйст венных дорог и коммуникаций	74:23:0902002:157	Земли промышлен- ности	Автомобильный транспорт	588
48.	Собственность/ Российская Федерация	74:23:0905002:253	373	Челябинская обл, р-н Чебаркульский, п Тимирязевский	Земли сельскохозяйст венного назначения	Для размещения внутрихозяйст венных дорог и коммуникаций	74:23:0905002:253	Земли промышлен- ности	Автомобильный транспорт	373

49.	Собственность/ Российская Федерация	74:23:0910001:235	1083	Челябинская обл, р-н Чебаркульский, в 3625 м на запад от центра п. Тимирязевский	Земли сельскохозяйст венного назначения	Для размещения внутрихозяйст венных дорог и коммуникаций	74:23:0910001:235	Земли промышлен- ности	Автомобильный транспорт	1083
50.	Собственность/ Российская Федерация	74:23:0000000:2242	1013	Челябинская обл, р-н Чебаркульский, в 3100 м на запад от центра п. Тимирязевский	Земли сельскохозяйст венного назначения	Для размещения внутрихозяйст венных дорог и коммуникации	74:23:0000000:2242	Земли промышлен- ности	Автомобильный транспорт	1013
51.	Собственность/ Российская Федерация	74:23:0910001:228	7235	Челябинская обл, р-н Чебаркульский	Земли сельскохозяйст венного назначения	Для размещения внутрихозяйст венных дорог и коммуникаций	74:23:0910001:228	Земли промышлен- ности	Автомобильный транспорт	7235
52.	Собственность/ Российская Федерация	74:23:0910001:229	648	Челябинская обл, р-н Чебаркульский	Земли сельскохозяйст венного назначения	Для размещения внутрихозяйст венных дорог и коммуникаций	74:23:0910001:229	Земли промышлен- ности	Автомобильный транспорт	648
53.	Собственность/ Российская Федерация	74:23:0000000:2180	1957	Челябинская область, Чебаркульский район, п. Тимирязевский	Земли сельскохозяйст венного назначения	Для размещения внутрихозяйст венных дорог и коммуникаций	74:23:0000000:2180	Земли промышлен- ности	Автомобильный транспорт	1957
54.	Собственность/ Российская Федерация	74:23:0910001:230	1421	Челябинская обл, р-н Чебаркульский	Земли сельскохозяйст венного назначения	Для внутрихозяйст венных дорог и коммуникаций	74:23:0910001:230	Земли промышлен- ности	Автомобильный транспорт	1421
55.	Собственность/ Российская Федерация	74:23:0905002:254	74	Челябинская обл, р-н Чебаркульский, п Тимирязевский	Земли сельскохозяйст венного назначения	Для размещения внутрихозяйст венных дорог и коммуникаций	74:23:0905002:254	Земли промышлен- ности	Автомобильный транспорт	74
56.	Собственность/ Российская Федерация	74:23:0905002:252	828	Челябинская обл, р-н Чебаркульский	Земли сельскохозяйст венного назначения	Для размещения внутрихозяйст венных дорог и коммуникации	74:23:0905002:252	Земли промышлен- ности	Автомобильный транспорт	828
57.	Собственность/ Российская Федерация	74:23:0905002:257	43117	Челябинская обл, р-н Чебаркульский	Земли сельскохозяйст венного назначения	Для размещения внутрихозяйст венных дорог и коммуникации	74:23:0905002:257	Земли промышлен- ности	Автомобильный транспорт	43117

58.	Временный, образован из 74:23:0910001:206 1. Собственность/ РФ 2. ПБП/ФГБНУ «ЧНИИСХ» /Запрет на совершение действий по регистрации	74:23:0910001:237	33301	Челябинская обл, р-н Чебаркульский, территория ГНУ ЧНИИСХ Россельхозакадемии, участок №6	Земли сельскохозяйственного назначения	Для сельскохозяйственного производства	74:23:0910001:237	Земли промышленности	Автомобильный транспорт	33301
59.	Временный, образован из 74:23:0905002:222 1. Собственность/ РФ 2. ПБП/ФГБНУ «ЧНИИСХ» /Запрет на совершение действий по регистрации	74:23:0905002:265	3798	Челябинская обл, р-н Чебаркульский, п Тимирязевский, территория ГНУ ЧНИИСХ Россельхозакадемии, участок №6	Земли сельскохозяйственного назначения	Для сельскохозяйственного производства	74:23:0905002:265	Земли промышленности	Автомобильный транспорт	3798
60.	Временный, образован из 74:23:0910001:204 1. Собственность/ РФ 2. ПБП/ФГБНУ «ЧНИИСХ» /Запрет на совершение действий по регистрации	74:23:910001:247	1249	Челябинская обл, р-н Чебаркульский, территория ГНУ ЧНИИСХ Россельхозакадемии, участок №6	Земли сельскохозяйственного назначения	Для сельскохозяйственного производства	74:23:910001:247	Земли промышленности	Автомобильный транспорт	1249
61.	Временный, образован из 74:23:0910001:204 1. Собственность/ РФ 2. ПБП/ФГБНУ «ЧНИИСХ» /Запрет на совершение действий по регистрации	74:23:910001:249	3017	Челябинская обл, р-н Чебаркульский, территория ГНУ ЧНИИСХ Россельхозакадемии, участок №6	Земли сельскохозяйственного назначения	Для сельскохозяйственного производства	74:23:910001:249	Земли промышленности	Автомобильный транспорт	3017

Приложение 5
Каталог координат характерных точек границ территории, применительно к которой
подготовлен проект межевания.

Система координат МСК-74, зона 2

Номер точки	Координаты	
	X	Y
1	3	4
1	580979.31	2283365.46
2	580949.94	2283282.95
3	580926.31	2283196.54
4	580919.87	2283131.40
5	580958.05	2283111.47
6	580875.95	2282911.76
7	580904.09	2282898.25
8	580879.54	2282848.13
9	580855.32	2282860.67
10	580833.97	2282809.40
11	580852.65	2282803.77
12	580844.79	2282775.04
13	580822.60	2282782.08
14	580788.18	2282699.07
15	580757.81	2282709.94
16	580740.88	2282674.72
17	580720.70	2282683.83
18	580714.14	2282686.63
19	580697.11	2282645.91
20	580677.73	2282603.71
21	580632.01	2282491.74
22	580577.16	2282366.25
23	580459.92	2282073.27
24	580457.24	2282053.24
25	580435.67	2282013.93
26	580373.69	2281841.85
27	580289.61	2281635.18
28	580428.98	2281585.25
29	580432.16	2281539.48
30	580347.98	2281563.72
31	580340.91	2281562.02
32	580329.07	2281539.28
33	580337.77	2281535.97
34	580335.01	2281526.05
35	580343.95	2281520.60
36	580333.60	2281495.21
37	580319.73	2281479.84
38	580304.56	2281468.04
39	580301.01	2281461.16
40	580283.83	2281414.68
41	580293.17	2281406.76
42	580274.38	2281388.94
43	580258.61	2281373.90
44	580231.28	2281358.42
45	580198.22	2281338.04
46	580172.29	2281312.98
47	580156.74	2281279.74
48	580100.22	2281110.97
49	580059.54	2280998.12
50	580068.14	2280992.20
51	580064.13	2280972.15
52	580059.20	2280970.75
53	580007.97	2280791.30
54	579992.58	2280740.59
55	579989.08	2280738.23
56	579980.09	2280708.90
57	579957.54	2280643.13

Согласовано

Взам. инв. №

Полп. и. дата

Инв. № полп.

2020/1-ДПТ-3

Изм.	Колуч	Лист	№ док.	Подп.	Дата

Проект межевания территории.
Текстовая часть

Стадия	Лист	Листов

ООО НПП "Геоконинвест"

58	579940.27	2280592.14
59	579928.38	2280562.85
60	579918.79	2280550.41
61	579910.06	2280525.73
62	579909.41	2280517.85
63	579892.79	2280480.60
64	579887.56	2280474.84
65	579748.38	2280173.05
66	579718.97	2280110.37
67	579727.63	2280092.40
68	579614.33	2279843.13
69	579605.87	2279837.85
70	579589.53	2279795.33
71	579552.73	2279682.91
72	579496.79	2279466.71
73	579496.72	2279459.40
74	579441.57	2279252.17
75	579449.00	2279250.17
76	579442.58	2279225.65
77	579458.75	2279221.20
78	579443.67	2279137.93
79	579407.36	2279113.54
80	579399.37	2279104.44
81	579384.72	2279051.32
82	579386.76	2279047.45
83	579365.15	2278952.92
84	579347.76	2278886.85
85	579343.05	2278875.45
86	579331.47	2278835.46
87	579327.78	2278806.90
88	579349.12	2278748.52
89	579330.91	2278733.99
90	579316.15	2278759.11
91	579302.27	2278699.28
92	579303.01	2278654.22
93	579292.14	2278655.86
94	579303.35	2278622.48
95	579299.67	2278620.13
96	579384.16	2278464.60
97	579393.39	2278464.77
98	579401.51	2278448.21
99	579424.76	2278409.59
100	579445.28	2278387.24
101	579518.03	2278318.13
102	579540.03	2278287.79
103	579582.00	2278231.48
104	579597.62	2278204.68
105	579608.70	2278185.36
106	579649.49	2278114.87
107	579603.38	2278080.79
108	579583.43	2278111.67
109	579549.40	2278166.09
110	579517.25	2278204.27
111	579517.24	2278204.28
112	579482.67	2278244.64
113	579452.87	2278274.96
114	579414.90	2278305.93
115	579385.38	2278318.16
116	579355.56	2278321.76
117	579319.95	2278315.94
118	579295.75	2278304.89
119	579279.16	2278292.79
120	579249.69	2278260.21
121	579235.09	2278232.55
122	579229.06	2278202.03
123	579225.20	2278148.28
124	579224.99	2278131.00
125	579220.64	2278058.01
126	579217.83	2277989.72
127	579225.77	2277971.45
128	579220.76	2277911.84
129	579220.03	2277891.20
130	579217.11	2277809.66
131	579202.91	2277429.00

Инв. № подл.	Подп. и дата	Взам. инв. №					

Изм.	Кол.уч.	Лист	№ док.	Подп.	Дата

2020/1-ДПТ-3

Лист

132	579132.60	2277429.61
133	579119.84	2277459.15
134	579119.71	2277469.27
135	579133.31	2277499.47
136	579121.37	2277513.19
137	579122.24	2277569.49
138	579145.16	2277568.61
139	579145.64	2277580.09
140	579123.69	2277580.79
141	579125.23	2277614.79
142	579129.70	2277614.63
143	579138.64	2277856.27
144	579141.05	2277860.42
145	579138.94	2277864.36
146	579141.59	2277937.07
147	579143.08	2277942.25
148	579144.64	2277945.48
149	579146.47	2277947.31
150	579149.08	2277948.31
151	579151.67	2277948.12
152	579154.55	2277967.04
153	579160.41	2278103.73
154	579162.38	2278125.02
155	579161.94	2278131.46
156	579165.60	2278260.13
157	579164.58	2278267.12
158	579153.00	2278263.28
159	579162.81	2278446.64
160	579161.57	2278461.14
161	579159.23	2278466.55
162	579153.96	2278471.50
163	579107.92	2278502.04
164	579083.82	2278521.79
165	579077.40	2278528.40
166	579066.66	2278550.37
167	579060.53	2278573.92
168	579059.72	2278591.63
169	579066.23	2278616.30
170	579076.12	2278635.09
171	579087.51	2278649.57
172	579094.12	2278655.64
173	579101.51	2278661.06
174	579107.44	2278664.51
175	579122.58	2278671.36
176	579146.71	2278678.86
177	579164.57	2278685.94
178	579181.32	2278694.07
179	579198.08	2278705.33
180	579192.20	2278711.29
181	579224.08	2278747.11
182	579227.69	2278745.54
183	579232.65	2278754.65
184	579238.44	2278774.54
185	579234.51	2278778.69
186	579239.40	2278788.49
187	579337.17	2279146.54
188	579341.69	2279144.44
189	579344.25	2279152.29
190	579333.79	2279158.32
191	579398.64	2279401.43
192	579396.12	2279402.27
193	579393.82	2279404.55
194	579392.69	2279407.39
195	579392.87	2279410.23
196	579397.60	2279427.96
197	579385.59	2279431.24
198	579383.27	2279433.71
199	579382.65	2279437.09
200	579382.91	2279439.13
201	579389.02	2279462.08
202	579396.62	2279496.18
203	579400.23	2279504.44
204	579437.97	2279522.88
205	579443.72	2279531.62

Инв. № подл.	Подп. и дата	Взам. инв. №					

Изм.	Кол.уч.	Лист	№ док.	Подп.	Дата

2020/1-ДПТ-3

Лист

206	579489.81	2279711.53
207	579520.49	2279801.19
208	579551.88	2279903.63
209	579609.96	2280027.93
210	579672.33	2280159.75
211	579673.82	2280169.88
212	579680.67	2280184.77
213	579677.30	2280186.94
214	579697.58	2280230.97
215	579701.18	2280229.66
216	579755.82	2280343.72
217	579744.70	2280348.32
218	579753.11	2280367.92
219	579761.91	2280357.88
220	579777.94	2280398.06
221	579784.56	2280411.51
222	579788.86	2280428.07
223	579793.77	2280441.73
224	579801.38	2280460.44
225	579809.03	2280480.94
226	579814.78	2280492.74
227	579823.03	2280518.28
228	579832.73	2280513.59
229	579865.62	2280581.17
230	579873.61	2280617.81
231	579883.19	2280644.30
232	579899.17	2280681.05
233	579906.87	2280697.65
234	579905.50	2280698.59
235	579931.70	2280769.20
236	579951.88	2280830.58
237	579957.69	2280861.45
238	579967.46	2280902.35
239	579969.13	2280911.11
240	579964.56	2280914.82
241	579973.28	2280927.85
242	579981.59	2280953.16
243	579987.37	2280975.31
244	580066.45	2281216.03
245	580081.55	2281210.94
246	580134.42	2281371.86
247	580161.28	2281450.72
248	580197.89	2281551.26
249	580200.59	2281554.12
250	580211.34	2281581.90
251	580584.15	2282513.15
252	580873.90	2283253.93
253	580879.53	2283252.59
254	580891.27	2283282.93
255	580895.93	2283295.29
256	580996.40	2283597.42
257	581037.11	2283767.66
258	581048.90	2283850.09
259	581052.02	2283865.64
260	581047.82	2283871.42
261	581046.18	2283886.40
262	581049.54	2283902.11
263	581043.97	2283910.44
264	581067.03	2284009.24
265	581082.93	2284070.49
266	581193.90	2284458.73
267	581198.26	2284477.93
268	581196.64	2284492.39
269	581208.61	2284523.59
270	581211.44	2284536.10
271	581243.22	2284647.43
272	581249.59	2284675.70
273	581251.84	2284698.60
274	581249.34	2284724.32
275	581243.37	2284744.05
276	581233.41	2284765.37
277	581179.46	2284860.06
278	581185.99	2284871.24
279	581178.67	2284886.67

Инв. № подл.	Подп. и дата	Взам. инв. №	

Изм.	Кол.уч.	Лист	№ док.	Подп.	Дата

2020/1-ДПТ-3

Лист

280	581166.74	2284904.90
281	581153.84	2284920.88
282	581139.99	2284935.11
283	581119.30	2284949.66
284	581114.08	2284944.07
285	581101.89	2284949.87
286	581083.70	2284956.58
287	581065.22	2284960.18
288	581049.17	2284960.91
289	581040.77	2284960.42
290	581004.49	2284953.55
291	580954.63	2284938.63
292	580836.46	2284893.17
293	580789.59	2284863.31
294	580783.55	2284852.52
295	580771.19	2284849.24
296	580760.38	2284897.72
297	580763.90	2284906.52
298	580770.17	2284911.22
299	580778.88	2284912.08
300	580786.91	2284919.42
301	580790.55	2284928.57
302	580790.70	2284937.41
303	580798.09	2284940.12
304	580801.33	2284937.80
305	580867.41	2284967.76
306	580869.27	2284985.50
307	580878.82	2284984.73
308	580943.04	2285011.47
309	580970.76	2285016.37
310	580970.86	2285019.79
311	580982.45	2285020.95
312	580982.92	2285018.22
313	581027.75	2285025.10
314	581052.14	2285032.06
315	581057.18	2285030.60
316	581129.81	2285047.61
317	581178.27	2285079.37
318	581176.61	2285082.95
319	581228.42	2285126.25
320	581245.84	2285143.36
321	581260.06	2285158.93
322	581283.37	2285181.26
323	581287.93	2285177.94
324	581305.33	2285188.12
325	581325.42	2285202.95
326	581346.36	2285216.80
327	581395.30	2285246.61
328	581407.86	2285257.54
329	581418.29	2285267.32
330	581433.05	2285284.63
331	581444.46	2285304.00
332	581446.10	2285311.05
333	581448.59	2285311.64
334	581452.20	2285323.00
335	581457.12	2285353.43
336	581469.00	2285394.26
337	581468.25	2285396.84
338	581480.57	2285440.65
339	581484.03	2285440.23
340	581516.27	2285541.03
341	581511.09	2285543.02
342	581536.01	2285628.78
343	581543.19	2285626.93
344	581567.41	2285711.28
345	581566.57	2285716.02
346	581578.12	2285752.20
347	581564.01	2285756.45
348	581583.14	2285820.96
349	581596.65	2285817.63
350	581631.13	2285946.87
351	581653.87	2286019.74
352	581637.61	2286025.89
353	581665.03	2286120.34

Инв. № подл.	Подп. и дата	Взам. инв. №					

Изм.	Кол.уч.	Лист	№ док.	Подп.	Дата

2020/1-ДПТ-3

Лист

354	581682.19	2286115.79
355	581736.01	2286306.90
356	581737.11	2286322.51
357	581733.67	2286329.83
358	581714.48	2286338.22
359	581722.01	2286368.35
360	581744.69	2286369.70
361	581749.66	2286374.42
362	581755.94	2286387.29
363	581780.30	2286483.09
364	581813.44	2286647.73
365	581796.76	2286650.92
366	581827.66	2286797.72
367	581846.44	2286793.96
368	581849.56	2286826.74
369	581841.96	2286841.17
370	581851.77	2286848.44
371	581861.06	2286941.40
372	581873.56	2286952.63
373	581878.97	2286992.16
374	581868.22	2286994.92
375	581897.20	2287130.51
376	581918.04	2287126.98
377	581968.47	2287362.92
378	581994.80	2287459.42
379	582013.56	2287586.07
380	582069.97	2287814.26
381	582093.72	2287937.69
382	582137.25	2288144.69
383	582181.45	2288338.65
384	582217.00	2288535.52
385	582238.85	2288633.31
386	582251.31	2288705.39
387	582228.41	2288710.20
388	582249.30	2288809.31
389	582275.40	2288802.61
390	582329.40	2289023.06
391	582387.39	2289316.60
392	582418.04	2289500.01
393	582437.97	2289608.23
394	582444.34	2289624.16
395	582514.06	2290004.63
396	582621.75	2290594.76
397	582666.49	2290842.32
398	582640.08	2290846.70
399	582689.64	2291111.91
400	582714.41	2291108.03
401	582736.36	2291245.01
402	582778.89	2291481.07
403	582861.72	2291928.15
404	582910.23	2292127.99
405	582922.40	2292168.51
406	582939.45	2292270.48
407	582951.06	2292287.64
408	582981.54	2292350.18
409	582990.70	2292361.13
410	583034.34	2292451.24
411	583068.86	2292531.90
412	583074.49	2292543.33
413	583174.87	2292753.95
414	583293.44	2292993.21
415	583386.76	2293170.46
416	583423.60	2293262.41
417	583470.80	2293351.20
418	583518.90	2293435.50
419	583514.23	2293440.84
420	583649.42	2293721.17
421	583658.41	2293727.18
422	583730.70	2293891.22
423	583778.75	2293979.58
424	583822.86	2294068.93
425	583858.02	2294162.72
426	583915.51	2294261.18
427	583909.99	2294266.17

Инв. № подл.	Подп. и дата	Взам. инв. №				

Изм.	Кол.уч.	Лист	№ док.	Подп.	Дата

2020/1-ДПТ-3

Лист

428	583964.69	2294374.10
429	584052.32	2294556.05
430	584064.36	2294582.92
431	584082.64	2294610.35
432	584214.07	2294879.73
433	584300.16	2295060.03
434	584340.00	2295151.60
435	584394.78	2295262.17
436	584447.14	2295392.30
437	584456.38	2295425.56
438	584495.49	2295515.19
439	584534.48	2295637.40
440	584568.96	2295711.92
441	584710.92	2296070.76
442	584710.56	2296084.56
443	584706.40	2296090.91
444	584683.74	2296106.09
445	584687.60	2296115.36
446	584799.19	2296086.72
447	584833.24	2296085.23
448	584827.64	2296069.78
449	584796.62	2296072.64
450	584780.38	2296049.78
451	584728.05	2295927.46
452	584631.67	2295672.01
453	584594.92	2295582.40
454	584568.64	2295483.69
455	584506.45	2295354.73
456	584509.76	2295348.09
457	584474.90	2295274.16
458	584075.92	2294461.85
459	584062.88	2294441.13
460	584004.01	2294322.14
461	584004.01	2294322.14
462	584007.72	2294317.54
463	583795.98	2293859.82
464	583703.11	2293691.86
465	583661.22	2293592.36
466	583617.68	2293501.87
467	583565.60	2293402.31
468	583445.78	2293140.61
469	583284.47	2292813.88
470	583129.07	2292477.19
471	583000.56	2292187.90
472	582953.36	2292057.44
473	582930.20	2291960.88
474	582877.08	2291666.48
475	582862.91	2291599.48
476	582865.07	2291595.49
477	582722.50	2290811.54
478	582726.46	2290802.80
479	582708.40	2290706.79
480	582700.16	2290708.97
481	582683.62	2290603.08
482	582677.33	2290568.98
483	582682.91	2290565.91
484	582609.54	2290177.19
485	582607.52	2290172.29
486	582576.16	2289994.02
487	582562.26	2289894.63
488	582504.30	2289598.18
489	582504.02	2289580.16
490	582482.19	2289463.82
491	582454.16	2289303.70
492	582434.71	2289223.06
493	582368.33	2288911.15
494	582292.96	2288564.25
495	582288.30	2288562.72
496	582285.17	2288548.48
497	582285.82	2288533.37
498	582271.96	2288477.15
499	582112.69	2287731.76
500	582092.44	2287616.22
501	582049.90	2287424.36

Взам. инв. №	
Подп. и дата	
Инв. № подл.	

Изм.	Кол.уч.	Лист	№ док.	Подп.	Дата

2020/1-ДПТ-3

Лист

502	582026.48	2287301.40
503	582015.61	2287275.81
504	581989.49	2287153.59
505	581987.00	2287128.34
506	581974.26	2287054.66
507	581965.83	2287054.64
508	581964.22	2287047.58
509	581972.85	2287045.81
510	581951.39	2286942.53
511	581941.16	2286928.67
512	581839.38	2286467.93
513	581813.59	2286370.62
514	581769.25	2286175.75
515	581713.60	2285989.11
516	581723.11	2285985.83
517	581706.83	2285928.14
518	581695.43	2285931.91
519	581683.85	2285886.10
520	581644.20	2285759.30
521	581547.42	2285420.67
522	581499.15	2285248.67
523	581498.75	2285220.57
524	581511.54	2285177.08
525	581530.56	2285138.77
526	581610.00	2285002.41
527	581638.37	2284963.17
528	581657.19	2284945.54
529	581673.50	2284935.05
530	581686.13	2284928.31
531	581689.48	2284931.25
532	581709.03	2284922.76
533	581760.75	2284903.88
534	581769.78	2284898.42
535	581779.22	2284890.42
536	581982.75	2284800.91
537	581971.07	2284772.23
538	581823.29	2284828.70
539	581780.32	2284839.14
540	581762.11	2284840.83
541	581689.08	2284860.07
542	581673.90	2284862.14
543	581667.39	2284857.97
544	581654.40	2284858.16
545	581624.27	2284852.36
546	581624.27	2284852.36
547	581581.63	2284876.32
548	581522.61	2284900.87
549	581478.95	2284914.16
550	581454.52	2284923.98
551	581435.43	2284922.30
552	581426.41	2284921.49
553	581402.93	2284904.29
554	581401.67	2284903.54
555	581400.07	2284898.57
556	581351.23	2284738.37
557	581314.82	2284630.44
558	581312.99	2284625.03
559	581291.54	2284550.67
560	581254.18	2284424.72
561	581235.34	2284360.05
562	581233.40	2284353.00
563	581212.63	2284278.36
564	581203.25	2284245.24
565	581198.41	2284228.11
566	581148.74	2284052.86
567	581135.99	2283996.71
568	581133.65	2283977.27
569	581076.70	2283806.42
570	580967.39	2283424.39
571	580963.51	2283401.88
572	580966.03	2283391.30
573	580968.32	2283385.34
574	580969.39	2283384.31
575	580972.77	2283394.27

Взам. инв. №	
Подп. и дата	
Инв. № подл.	

Изм.	Кол.уч.	Лист	№ док.	Подп.	Дата

2020/1-ДПТ-3

Лист

576	580996.91	2283385.11
577	580993.89	2283378.34
578	580983.32	2283376.72
579	580979.31	2283365.46

Инв. № подл.	Полп. и дата	Взам. инв. №							Лист
Изм.	Кол.уч.	Лист	№ док.	Подп.	Дата	2020/1-ДПТ-3			

Приложение 6
Каталог координат характерных точек границ придорожной полосы
 Система координат МСК-74, зона 2

Номер точки	Координаты	
	X	Y
1	3	4
1	579272.89	2277427.04
2	579290.66	2277907.65
3	579295.79	2277971.87
4	579288.48	2278004.16
5	579300.16	2278208.46
6	579314.52	2278228.77
7	579334.34	2278248.09
8	579362.09	2278252.06
9	579389.92	2278238.00
10	579428.48	2278200.53
11	579493.22	2278124.24
12	579531.29	2278061.35
13	579559.38	2278032.77
14	579617.10	2278092.76
15	579616.30	2278095.56
16	579613.32	2278100.42
17	579603.48	2278098.98
18	579596.88	2278097.72
19	579587.77	2278114.15
20	579573.95	2278137.53
21	579564.78	2278152.02
22	579556.02	2278165.27
23	579553.41	2278169.08
24	579549.44	2278173.99
25	579521.07	2278207.50
26	579510.31	2278220.31
27	579505.99	2278225.42
28	579497.94	2278234.91
29	579486.38	2278247.99
30	579477.41	2278257.72
31	579456.34	2278278.56
32	579437.25	2278296.43
33	579417.43	2278310.26
34	579398.96	2278319.19
35	579386.53	2278323.04
36	579366.47	2278326.37
37	579355.49	2278326.77
38	579342.14	2278325.93
39	579318.52	2278320.75
40	579307.94	2278316.76
41	579293.22	2278309.21
42	579284.36	2278303.33
43	579275.88	2278296.57
44	579269.10	2278290.20
45	579261.88	2278282.19
46	579245.53	2278263.03
47	579230.33	2278234.24
48	579224.09	2278202.70
49	579220.20	2278148.49
50	579220.00	2278131.30
51	579215.65	2278058.26
52	579212.78	2277988.69
53	579220.79	2277971.87
54	579220.48	2277968.17
55	579218.20	2277941.06
56	579217.57	2277933.46
57	579215.77	2277912.14
58	579215.03	2277891.38

Согласовано

Взам. инв. №

Подп. и дата

Инв. № подл.

2020/1-ДПТ-3

Изм.	Колуч	Лист	№ док.	Подп.	Дата

Проект межевания территории.
Текстовая часть

Стадия	Лист	Листов

ООО НПП "Геокоминвест"

59	579213.49	2277848.51
60	579212.11	2277809.84
61	579210.80	2277773.19
62	579209.96	2277749.21
63	579209.56	2277737.78
64	579208.83	2277706.30
65	579208.37	2277688.24
66	579207.24	2277674.84
67	579207.00	2277668.77
68	579204.98	2277615.10
69	579203.99	2277589.39
70	579203.36	2277572.48
71	579202.50	2277549.73
72	579197.91	2277429.19
73	579197.07	2277405.64
74	579260.58	2277404.07
75	579643.41	2278110.32
76	579704.46	2278158.90
77	579659.34	2278237.97
78	579631.13	2278282.78
79	579565.96	2278369.76
80	579481.13	2278451.22
81	579457.11	2278493.41
82	579434.84	2278517.40
83	579367.54	2278640.01
84	579372.24	2278659.83
85	579370.90	2278679.44
86	579403.71	2278707.89
87	579416.57	2278753.48
88	579412.18	2278778.75
89	579399.36	2278814.59
90	579431.95	2278928.36
91	579454.19	2279027.99
92	579460.38	2279065.14
93	579479.07	2279078.12
94	579502.80	2279105.74
95	579512.59	2279130.39
96	579527.96	2279217.71
97	579515.46	2279257.66
98	579628.44	2279689.34
99	579665.97	2279799.28
100	579675.57	2279809.28
101	579790.87	2280061.28
102	579797.63	2280092.40
103	579794.30	2280106.11
104	579947.45	2280437.55
105	579956.71	2280452.08
106	579973.33	2280489.33
107	579980.36	2280515.52
108	579993.68	2280537.49
109	580060.09	2280721.55
110	580122.22	2280936.55
111	580131.64	2280957.45
112	580136.89	2280987.65
113	580133.99	2280998.47
114	580168.96	2281095.32
115	580221.86	2281253.74
116	580230.22	2281271.62
117	580241.41	2281282.43
118	580292.66	2281312.57
119	580336.97	2281351.88
120	580350.19	2281368.69
121	580360.24	2281406.19
122	580358.35	2281413.24
123	580362.73	2281425.66
124	580385.23	2281448.80
125	580400.34	2281475.91
126	580425.04	2281471.84
127	580462.54	2281481.89
128	580489.99	2281509.34
129	580501.03	2281548.86
130	580497.97	2281581.95
131	580487.92	2281619.45

Изм. № подл.	Подп. и дата	Взам. инв. №

Изм.	Кол.уч.	Лист	№ док.	Подп.	Дата

2020/1-ДПТ-3

Лист

132	580460.47	2281646.90
133	580382.53	2281676.09
134	580439.53	2281817.81
135	580457.07	2281869.95
136	580499.19	2281984.10
137	580517.75	2282017.33
138	580528.17	2282055.55
139	580631.36	2282313.18
140	580696.86	2282465.40
141	580741.75	2282575.33
142	580759.32	2282611.98
143	580776.56	2282617.52
144	580804.01	2282644.97
145	580823.72	2282686.84
146	580748.40	2282702.84
147	580739.06	2282682.47
148	580722.40	2282688.53
149	580711.42	2282693.23
150	580691.69	2282644.40
151	580673.16	2282605.74
152	580627.43	2282493.75
153	580606.40	2282445.83
154	580593.32	2282418.44
155	580561.78	2282341.18
156	580531.73	2282265.42
157	580479.38	2282136.40
158	580455.05	2282074.54
159	580452.28	2282053.91
160	580431.13	2282016.06
161	580410.60	2281962.90
162	580380.95	2281879.94
163	580369.92	2281845.72
164	580355.04	2281808.61
165	580300.03	2281672.01
166	580282.91	2281632.28
167	580336.75	2281612.90
168	580367.53	2281601.76
169	580422.97	2281581.95
170	580422.55	2281577.92
171	580421.50	2281568.22
172	580424.27	2281556.19
173	580426.03	2281548.86
174	580425.04	2281546.84
175	580362.59	2281564.88
176	580348.06	2281568.88
177	580337.53	2281566.35
178	580322.07	2281536.67
179	580332.15	2281532.69
180	580328.87	2281523.92
181	580327.69	2281520.52
182	580330.93	2281521.31
183	580333.90	2281521.35
184	580334.67	2281520.90
185	580335.40	2281519.26
186	580335.15	2281516.07
187	580333.54	2281510.83
188	580330.75	2281503.88
189	580327.24	2281497.39
190	580320.56	2281488.58
191	580311.58	2281480.54
192	580307.88	2281477.41
193	580300.57	2281471.21
194	580296.41	2281463.15
195	580282.49	2281423.60
196	580278.29	2281414.63
197	580280.47	2281410.17
198	580285.24	2281406.19
199	580270.93	2281392.56
200	580255.16	2281377.52
201	580228.75	2281362.73
202	580195.13	2281342.01
203	580168.15	2281315.93
204	580152.09	2281281.60
205	580097.82	2281119.08

Инв. № подл.	Подп. и дата	Взам. инв. №				

Изм.	Кол.уч.	Лист	№ док.	Подп.	Дата

2020/1-ДПТ-3

Лист

206	580056.41	2281004.46
207	580053.51	2280995.91
208	580060.09	2280991.96
209	580059.34	2280989.36
210	580061.89	2280987.65
211	580058.89	2280975.67
212	580055.44	2280975.77
213	580042.01	2280928.87
214	580035.33	2280905.79
215	580023.77	2280865.99
216	580003.16	2280792.65
217	579991.71	2280754.59
218	579990.90	2280751.93
219	579988.25	2280743.09
220	579985.26	2280744.10
221	579984.30	2280739.70
222	579975.31	2280710.37
223	579935.54	2280593.75
224	579924.05	2280565.35
225	579913.03	2280550.94
226	579905.09	2280526.62
227	579904.84	2280519.89
228	579888.22	2280482.64
229	579885.65	2280479.98
230	579883.40	2280477.75
231	579743.85	2280175.17
232	579713.56	2280110.43
233	579722.63	2280092.40
234	579610.62	2279846.78
235	579602.37	2279841.55
236	579589.46	2279809.45
237	579584.81	2279796.99
238	579558.26	2279717.19
239	579556.00	2279708.76
240	579547.93	2279684.32
241	579510.80	2279539.91
242	579507.38	2279526.50
243	579489.68	2279458.13
244	579491.72	2279459.40
245	579485.77	2279437.04
246	579464.66	2279357.61
247	579454.61	2279320.38
248	579449.27	2279300.21
249	579444.13	2279281.12
250	579443.55	2279279.10
251	579435.46	2279248.63
252	579442.96	2279246.62
253	579436.47	2279222.11
254	579452.96	2279217.71
255	579445.27	2279174.14
256	579439.26	2279146.11
257	579436.29	2279139.72
258	579404.01	2279117.30
259	579394.94	2279106.97
260	579389.09	2279089.15
261	579382.79	2279055.81
262	579381.76	2279047.45
263	579375.43	2279023.89
264	579373.22	2279013.81
265	579360.28	2278954.07
266	579357.12	2278940.64
267	579347.75	2278905.50
268	579342.94	2278888.19
269	579338.33	2278877.11
270	579326.56	2278836.48
271	579322.67	2278806.35
272	579326.55	2278795.45
273	579341.57	2278753.48
274	579339.54	2278751.38
275	579331.01	2278742.53
276	579319.19	2278763.95
277	579316.41	2278764.27
278	579312.39	2278764.72
279	579298.35	2278708.11

Инв. № подл.	Подп. и дата	Взам. инв. №				

Изм.	Кол.уч.	Лист	№ док.	Подп.	Дата

2020/1-ДПТ-3

Лист

280	579297.31	2278699.90
281	579296.23	2278691.28
282	579295.81	2278677.88
283	579296.20	2278668.82
284	579297.24	2278659.83
285	579288.43	2278661.82
286	579285.90	2278661.86
287	579287.80	2278651.93
288	579288.04	2278650.64
289	579292.65	2278635.42
290	579296.97	2278624.26
291	579292.86	2278622.92
292	579299.75	2278608.11
293	579318.42	2278572.00
294	579381.24	2278459.57
295	579390.14	2278459.65
296	579397.07	2278445.90
297	579407.66	2278426.17
298	579420.73	2278406.62
299	579427.01	2278398.90
300	579441.82	2278383.63
301	579473.09	2278355.77
302	579501.78	2278327.68
303	579513.39	2278316.27
304	579517.49	2278305.14
305	579536.28	2278284.48
306	579539.40	2278280.37
307	579563.72	2278248.41
308	579571.95	2278236.53
309	579593.37	2278202.04
310	579595.61	2278198.43
311	579604.36	2278182.89
312	579610.04	2278172.81
313	579621.18	2278155.65
314	579633.39	2278132.49
315	580967.09	2282883.47
316	580934.65	2282836.59
317	580882.20	2282784.17
318	580856.15	2282730.05
319	580845.57	2282708.21
320	580879.04	2282717.18
321	580906.49	2282744.63
322	580913.89	2282762.37
323	580918.92	2282780.79
324	580921.26	2282798.24
325	580940.29	2282816.93
326	580950.78	2282834.98
327	580954.18	2282847.99
328	580960.95	2282860.04
329	580986.16	2283044.37
330	580989.43	2283052.80
331	580995.48	2283080.27
332	580997.24	2283096.40
333	580989.96	2283128.48
334	580958.10	2283049.82
335	581053.33	2283355.77
336	581035.24	2283313.85
337	581016.85	2283262.17
338	580999.78	2283197.99
339	580929.79	2283226.69
340	580945.16	2283284.43
341	580979.61	2283381.21
342	580989.22	2283382.68
343	581053.33	2283355.77
344	581615.92	2284775.69
345	581625.05	2284857.79
346	581636.29	2284861.06
347	581654.11	2284863.16
348	581665.66	2284863.14
349	581672.75	2284867.25

Взам. инв. №	
Подп. и дата	
Инв. № подл.	

Изм.	Кол.уч.	Лист	№ док.	Подп.	Дата

2020/1-ДПТ-3

Лист

350	581682.56	2284866.45
351	581690.23	2284864.94
352	581712.00	2284858.96
353	581762.57	2284845.81
354	581781.08	2284844.09
355	581806.17	2284838.64
356	581824.86	2284833.45
357	581839.57	2284827.78
358	581859.06	2284821.52
359	581968.51	2284778.72
360	581941.20	2284708.87
361	581833.91	2284750.82
362	581814.59	2284757.03
363	581801.28	2284762.16
364	581788.16	2284765.80
365	581769.61	2284769.83
366	581749.58	2284771.69
367	581692.63	2284786.50
368	581686.10	2284788.30
369	581658.45	2284788.15
370	581651.26	2284787.30
371	581630.32	2284778.93
372	581615.92	2284775.69
373	581976.81	2284797.88
374	582006.13	2284866.91
375	581816.06	2284950.96
376	581783.16	2284970.31
377	581689.04	2285008.97
378	581620.46	2285119.69
379	581570.96	2285217.80
380	581569.02	2285238.82
381	581720.47	2285770.59
382	581755.85	2285885.28
383	581771.29	2285897.84
384	581794.58	2285978.10
385	581788.59	2285995.62
386	581836.25	2286155.44
387	581881.59	2286353.98
388	581907.05	2286449.99
389	582006.24	2286898.92
390	582020.79	2286931.29
391	582043.39	2287046.17
392	582058.77	2287142.83
393	582082.63	2287254.47
394	582095.25	2287288.31
395	582118.47	2287410.23
396	582161.43	2287604.36
397	582214.62	2287876.66
398	582522.13	2289286.89
399	582572.73	2289566.37
400	582574.20	2289590.85
401	582631.63	2289885.20
402	582645.33	2289983.18
403	582749.84	2290547.74
404	582750.20	2290574.87
405	582763.65	2290670.06
406	582774.61	2290682.06
407	582797.90	2290798.49
408	582793.47	2290810.76
409	582998.65	2291946.15
410	583020.51	2292037.31
411	583065.54	2292161.75
412	583347.65	2292783.71
413	583725.73	2293565.20
414	583766.18	2293661.26
415	583859.76	2293830.95
416	584070.46	2294288.30
417	584074.21	2294306.61
418	584572.40	2295315.70
419	584578.69	2295343.37
420	584636.63	2295466.63
421	584661.41	2295560.06
422	584793.02	2295901.37

Взам. инв. №	
Подп. и дата	
Инв. № подл.	

Изм.	Кол.уч.	Лист	№ док.	Подп.	Дата

2020/1-ДПТ-3

Лист

423	584836.84	2296003.82
424	584862.38	2296010.67
425	584889.83	2296038.12
426	584898.45	2296062.16
427	584824.88	2296075.62
428	584794.16	2296077.83
429	584775.78	2296051.75
430	584735.94	2295958.82
431	584723.41	2295929.32
432	584669.12	2295785.99
433	584627.04	2295673.91
434	584590.17	2295584.00
435	584564.14	2295485.86
436	584500.77	2295354.46
437	584504.76	2295348.09
438	584470.39	2295276.32
439	584262.66	2294856.17
440	584219.15	2294766.19
441	584071.59	2294464.35
442	584058.52	2294443.59
443	584020.59	2294368.15
444	583997.09	2294319.29
445	584001.51	2294317.81
446	584000.47	2294315.38
447	583994.39	2294303.19
448	583916.79	2294135.00
449	583791.60	2293862.24
450	583698.61	2293694.05
451	583656.61	2293594.30
452	583613.25	2293504.19
453	583561.11	2293404.51
454	583441.23	2293142.69
455	583279.96	2292816.03
456	583124.52	2292479.25
457	582995.92	2292189.77
458	582948.56	2292058.88
459	582925.31	2291961.93
460	582906.63	2291864.00
461	582872.19	2291667.51
462	582857.08	2291596.05
463	582860.07	2291595.49
464	582808.02	2291316.31
465	582800.63	2291267.75
466	582759.20	2291045.58
467	582717.58	2290812.42
468	582715.02	2290818.21
469	582712.32	2290803.34
470	582721.44	2290801.78
471	582704.40	2290713.26
472	582696.27	2290714.78
473	582689.91	2290684.25
474	582687.00	2290663.69
475	582675.94	2290585.36
476	582672.46	2290570.09
477	582670.73	2290562.50
478	582676.11	2290561.49
479	582604.62	2290178.11
480	582603.09	2290178.39
481	582571.22	2289994.79
482	582557.35	2289895.59
483	582499.31	2289598.70
484	582499.02	2289580.24
485	582477.28	2289464.74
486	582460.01	2289371.87
487	582449.22	2289304.49
488	582429.83	2289224.17
489	582363.44	2288912.20
490	582300.35	2288619.76
491	582288.63	2288568.50
492	582283.92	2288566.10
493	582280.14	2288548.88
494	582280.97	2288534.57
495	582267.07	2288478.20
496	582256.80	2288429.27

Инв. № подл.	Подп. и дата	Взам. инв. №					

Изм.	Кол.уч.	Лист	№ док.	Подп.	Дата

2020/1-ДПТ-3

Лист

497	582141.26	2287892.24
498	582107.78	2287732.71
499	582087.56	2287617.30
500	582045.00	2287425.37
501	582021.57	2287302.34
502	582010.82	2287277.33
503	581984.54	2287154.36
504	581982.08	2287129.22
505	581969.57	2287059.40
506	581961.90	2287059.92
507	581958.22	2287043.73
508	581966.65	2287041.97
509	581954.75	2286985.20
510	581946.19	2286986.96
511	581944.66	2286979.84
512	581953.79	2286981.14
513	581947.06	2286945.03
514	581936.51	2286930.80
515	581908.92	2286807.17
516	581878.11	2286665.77
517	581850.19	2286539.79
518	581834.55	2286469.21
519	581808.73	2286371.81
520	581798.48	2286326.14
521	581786.86	2286274.35
522	581764.38	2286176.87
523	581707.37	2285985.71
524	581716.99	2285982.92
525	581703.03	2285934.91
526	581693.44	2285937.70
527	581691.83	2285938.10
528	581679.09	2285887.62
529	581648.75	2285792.56
530	581639.40	2285760.71
531	581620.71	2285697.03
532	581574.59	2285535.61
533	581545.83	2285437.85
534	581543.97	2285428.03
535	581542.61	2285422.04
536	581507.98	2285300.17
537	581494.16	2285249.37
538	581493.74	2285220.07
539	581498.84	2285196.47
540	581506.95	2285175.08
541	581526.12	2285136.47
542	581555.42	2285082.30
543	581605.77	2284999.74
544	581618.79	2284979.81
545	581634.51	2284959.99
546	581636.29	2284957.90
547	581646.13	2284948.20
548	581654.15	2284941.57
549	581662.93	2284935.35
550	581671.08	2284930.67
551	581688.94	2284921.15
552	581690.29	2284925.64
553	581707.13	2284918.13
554	581727.49	2284910.43
555	581758.19	2284899.59
556	581766.55	2284894.60
557	581776.65	2284886.05
558	581782.13	2284883.98
559	581915.00	2284824.13
560	580759.84	2284999.91
561	580770.91	2284906.28
562	580774.38	2284906.80
563	580776.83	2284906.68
564	580780.22	2284907.23
565	580782.95	2284908.31
566	580785.41	2284909.92
567	580788.70	2284913.31
568	580791.22	2284916.85
569	580794.08	2284922.70

Взам. инв. №	
Подп. и дата	
Инв. № подл.	

Изм.	Кол.уч.	Лист	№ док.	Подп.	Дата

2020/1-ДПТ-3

Лист

570	580795.48	2284927.64
571	580795.87	2284931.59
572	580795.76	2284934.01
573	580797.34	2284934.96
574	580798.88	2284931.18
575	580831.67	2284946.21
576	580846.91	2284953.19
577	580854.54	2284956.56
578	580871.81	2284964.24
579	580874.47	2284977.61
580	580874.87	2284977.78
581	580872.56	2284977.84
582	580872.65	2284981.00
583	580875.81	2284980.91
584	580875.74	2284978.12
585	580906.25	2284990.31
586	580937.83	2285003.81
587	580945.00	2285006.87
588	580952.85	2285008.47
589	580975.91	2285012.12
590	580975.46	2285015.25
591	580978.60	2285015.71
592	580979.03	2285012.57
593	581005.93	2285016.69
594	581028.91	2285020.22
595	581035.83	2285022.46
596	581052.14	2285027.06
597	581056.91	2285025.40
598	581131.74	2285042.93
599	581151.13	2285054.89
600	581185.34	2285078.13
601	581183.76	2285080.16
602	581182.69	2285081.53
603	581213.55	2285107.17
604	581231.79	2285122.55
605	581249.44	2285139.89
606	581263.53	2285155.33
607	581283.85	2285174.96
608	581287.06	2285171.64
609	581308.09	2285183.94
610	581328.18	2285198.78
611	581349.12	2285212.63
612	581398.40	2285242.65
613	581404.34	2285248.54
614	581411.10	2285253.72
615	581421.84	2285263.79
616	581429.62	2285272.16
617	581437.17	2285281.78
618	581443.87	2285292.87
619	581449.15	2285302.13
620	581450.38	2285307.12
621	581452.16	2285306.35
622	581457.08	2285321.84
623	581459.53	2285336.97
624	581462.06	2285352.63
625	581467.31	2285370.65
626	581474.83	2285396.39
627	581473.25	2285396.84
628	581484.24	2285435.29
629	581487.41	2285434.38
630	581521.11	2285539.75
631	581522.35	2285544.35
632	581517.33	2285545.93
633	581539.63	2285622.76
634	581545.64	2285621.00
635	581546.63	2285620.71
636	581548.86	2285628.61
637	581551.83	2285639.09
638	581557.69	2285658.20
639	581567.03	2285692.97
640	581572.92	2285712.18
641	581572.10	2285712.45
642	581572.97	2285715.56
643	581571.57	2285716.02

Инв. № подл.	Подп. и дата	Взам. инв. №					Лист
			Изм.	Кол.уч.	Лист	№ док.	
2020/1-ДПТ-3							

644	581578.58	2285737.61
645	581579.15	2285737.43
646	581584.27	2285755.57
647	581579.01	2285757.15
648	581570.72	2285759.56
649	581586.90	2285815.26
650	581595.17	2285812.85
651	581600.15	2285811.35
652	581635.96	2285945.58
653	581660.09	2286022.90
654	581653.26	2286025.23
655	581643.66	2286028.02
656	581668.75	2286114.46
657	581678.35	2286111.67
658	581685.66	2286109.64
659	581725.54	2286252.43
660	581740.96	2286306.02
661	581742.19	2286323.46
662	581737.39	2286333.67
663	581720.88	2286340.82
664	581726.32	2286363.06
665	581746.86	2286364.87
666	581753.76	2286371.41
667	581760.66	2286385.56
668	581785.18	2286481.98
669	581819.37	2286651.84
670	581812.55	2286652.94
671	581802.76	2286654.99
672	581831.51	2286792.00
673	581841.30	2286789.95
674	581850.89	2286787.89
675	581854.69	2286827.83
676	581847.93	2286839.85
677	581856.52	2286845.60
678	581865.39	2286938.90
679	581878.26	2286950.09
680	581884.55	2286996.10
681	581874.77	2286998.15
682	581901.46	2287125.37
683	581911.26	2287123.33
684	581921.88	2287121.03
685	581973.36	2287361.87
686	581981.73	2287392.55
687	581995.96	2287444.66
688	581999.71	2287458.41
689	582006.16	2287503.82
690	582018.41	2287584.87
691	582074.85	2287813.16
692	582082.98	2287852.75
693	582098.64	2287936.77
694	582142.12	2288143.58
695	582186.35	2288337.64
696	582204.62	2288435.99
697	582221.92	2288534.66
698	582243.76	2288632.34
699	582257.05	2288709.25
700	582244.06	2288712.11
701	582234.28	2288714.17
702	582252.75	2288802.24
703	582262.54	2288800.19
704	582278.88	2288796.78
705	582287.85	2288826.87
706	582334.29	2289022.00
707	582373.01	2289218.00
708	582392.31	2289315.69
709	582420.04	2289478.10
710	582422.99	2289499.32
711	582441.69	2289597.36
712	582444.33	2289610.03
713	582449.18	2289622.81
714	582518.97	2290003.70
715	582556.11	2290200.50
716	582566.77	2290260.24
717	582591.99	2290397.76

Инв. № подл.	Подп. и дата	Взам. инв. №

Изм.	Кол.уч.	Лист	№ док.	Подп.	Дата

2020/1-ДПТ-3

Лист

718	582626.67	2290593.89
719	582643.61	2290682.38
720	582670.34	2290835.24
721	582672.26	2290846.31
722	582655.93	2290849.39
723	582646.09	2290851.24
724	582693.74	2291106.82
725	582703.57	2291104.99
726	582718.52	2291102.17
727	582731.92	2291184.81
728	582747.90	2291283.47
729	582765.36	2291381.86
730	582783.81	2291480.15
731	582866.58	2291926.97
732	582915.09	2292126.81
733	582927.28	2292167.37
734	582938.04	2292231.70
735	582944.38	2292269.66
736	582955.37	2292285.08
737	582986.03	2292347.99
738	582988.34	2292346.86
739	582995.13	2292358.80
740	583038.89	2292449.17
741	583073.35	2292529.69
742	583078.99	2292541.15
743	583142.30	2292674.31
744	583179.35	2292751.73
745	583203.80	2292801.03
746	583240.88	2292875.88
747	583297.86	2292990.88
748	583391.30	2293168.36
749	583428.24	2293260.55
750	583475.14	2293348.72
751	583524.82	2293435.78
752	583521.27	2293440.82
753	583653.93	2293719.02
754	583662.22	2293723.57
755	583697.38	2293796.63
756	583735.33	2293889.33
757	583783.19	2293977.28
758	583827.45	2294066.94
759	583862.70	2294160.96
760	583914.17	2294247.16
761	583921.95	2294262.93
762	583916.50	2294266.51
763	583951.08	2294334.14
764	583969.20	2294371.94
765	583995.02	2294425.18
766	584056.86	2294553.95
767	584068.92	2294580.88
768	584086.99	2294607.85
769	584130.77	2294697.77
770	584174.12	2294787.90
771	584218.55	2294877.51
772	584262.99	2294967.10
773	584304.72	2295057.99
774	584344.58	2295149.61
775	584388.93	2295238.41
776	584399.37	2295260.18
777	584417.28	2295306.15
778	584451.88	2295390.68
779	584460.93	2295423.48
780	584469.95	2295443.18
781	584490.00	2295486.87
782	584539.24	2295635.88
783	584573.54	2295709.92
784	584607.58	2295792.71
785	584681.83	2295981.35
786	584715.59	2296068.96
787	584716.81	2296078.56
788	584715.28	2296086.47
789	584721.29	2296085.04
790	584721.53	2296086.03
791	584715.49	2296087.51

Инв. № подл.	Подп. и дата	Взам. инв. №				

Изм.	Кол.уч.	Лист	№ док.	Подп.	Дата

2020/1-ДПТ-3

Лист

792	584710.07	2296094.44
793	584690.34	2296108.46
794	584621.28	2296130.48
795	584615.34	2296108.46
796	584625.39	2296070.96
797	584632.83	2296062.78
798	584504.80	2295739.96
799	584471.19	2295667.41
800	584420.83	2295515.95
801	584388.63	2295443.43
802	584380.77	2295414.95
803	584193.63	2294994.59
804	584021.81	2294645.31
805	584000.47	2294611.53
806	583849.72	2294300.65
807	583843.61	2294275.29
808	583797.75	2294198.46
809	583758.54	2294096.78
810	583665.92	2293917.74
811	583600.29	2293767.83
812	583586.23	2293751.30
813	583453.57	2293473.10
814	583449.51	2293455.12
815	583362.02	2293295.77
816	583323.13	2293199.86
817	583112.16	2292785.05
818	582927.92	2292392.33
819	582918.61	2292380.85
820	582879.43	2292307.16
821	582854.09	2292184.42
822	582793.70	2291944.66
823	582691.51	2291394.96
824	582653.36	2291168.89
825	582622.01	2291129.96
826	582571.09	2290851.24
827	582589.06	2290805.82
828	582445.20	2290017.22
829	582349.32	2289513.37
830	582318.54	2289329.27
831	582260.99	2289037.96
832	582220.70	2288868.65
833	582187.80	2288839.74
834	582159.28	2288714.17
835	582174.43	2288671.57
836	582001.68	2287829.71
837	581945.60	2287602.87
838	581926.12	2287473.61
839	581900.02	2287377.55
840	581858.92	2287185.28
841	581836.51	2287162.87
842	581801.37	2287013.55
843	581804.33	2286981.12
844	581790.73	2286946.00
845	581772.93	2286839.85
846	581758.11	2286807.40
847	581727.76	2286654.99
848	581736.75	2286621.45
849	581694.53	2286429.81
850	581661.37	2286400.56
851	581645.88	2286340.82
852	581660.75	2286298.50
853	581625.73	2286173.90
854	581603.80	2286151.96
855	581568.66	2286028.02
856	581575.34	2286003.09
857	581537.80	2285868.62
858	581521.95	2285852.76
859	581495.72	2285759.56
860	581500.75	2285740.78
861	581482.17	2285667.75
862	581474.68	2285660.26
863	581442.80	2285557.95
864	581443.25	2285542.50
865	581412.13	2285455.90

Взам. инв. №	
Подп. и дата	
Инв. № подл.	

Изм.	Кол.уч.	Лист	№ док.	Подп.	Дата

2020/1-ДПТ-3

Лист

866	581395.32	2285391.68
867	581384.36	2285341.97
868	581375.34	2285324.48
869	581352.00	2285302.20
870	581266.76	2285246.65
871	581236.69	2285233.42
872	581183.18	2285180.40
873	581125.33	2285128.03
874	581102.75	2285113.17
875	581052.14	2285102.06
876	580984.14	2285089.23
877	580978.60	2285090.71
878	580926.52	2285078.34
879	580877.59	2285059.62
880	580835.15	2285045.95
881	580807.45	2285017.61
882	580800.44	2285014.40
883	580781.49	2285005.71
884	580778.59	2284856.88
885	580801.39	2284785.43
886	580820.12	2284794.36
887	580834.39	2284808.53
888	580870.06	2284831.29
889	580982.95	2284874.22
890	581018.97	2284885.06
891	581048.21	2284890.73
892	581058.20	2284890.52
893	581078.25	2284883.33
894	581101.41	2284874.38
895	581110.25	2284860.02
896	581120.08	2284822.90
897	581178.11	2284718.59
898	581181.49	2284704.92
899	581178.50	2284677.16
900	581141.41	2284543.80
901	581131.71	2284518.00
902	581126.95	2284491.71
903	581127.50	2284482.42
904	581015.55	2284089.46
905	580976.55	2283928.76
906	580974.62	2283911.85
907	580977.77	2283898.37
908	580976.16	2283886.83
909	580979.40	2283858.53
910	580968.28	2283780.78
911	580929.02	2283616.64
912	580912.18	2283565.99
913	580924.29	2283541.34
914	580841.75	2283262.66
915	580882.36	2283246.03
916	580895.94	2283281.15
917	580900.64	2283293.62
918	581001.21	2283596.05
919	581042.03	2283766.72
920	581053.85	2283849.38
921	581065.02	2283904.98
922	581054.35	2283870.02
923	581052.76	2283872.19
924	581052.01	2283876.99
925	581051.16	2283886.83
926	581052.20	2283890.25
927	581055.22	2283904.88
928	581053.20	2283905.31
929	581051.34	2283908.37
930	581049.62	2283911.85
931	581071.87	2284007.98
932	581087.74	2284069.13
933	581105.58	2284132.49
934	581108.00	2284141.06
935	581126.03	2284203.93
936	581144.06	2284266.81
937	581173.17	2284368.26
938	581198.75	2284457.49

Изм. № подл.	Подп. и дата	Взам. инв. №

Изм.	Кол.уч.	Лист	№ док.	Подп.	Дата

2020/1-ДПТ-3

Лист

939	581203.31	2284477.61
940	581202.36	2284487.45
941	581201.95	2284491.71
942	581207.61	2284506.83
943	581213.41	2284522.15
944	581216.25	2284534.72
945	581244.99	2284635.00
946	581248.06	2284646.16
947	581251.70	2284660.72
948	581254.52	2284674.85
949	581256.01	2284685.20
950	581256.85	2284698.56
951	581256.23	2284712.30
952	581254.24	2284725.32
953	581251.57	2284735.68
954	581248.03	2284745.87
955	581243.14	2284757.13
956	581237.82	2284767.73
957	581185.25	2284860.02
958	581190.71	2284869.41
959	581191.31	2284871.70
960	581183.04	2284889.12
961	581170.79	2284907.85
962	581157.58	2284924.20
963	581143.25	2284938.93
964	581118.81	2284956.12
965	581112.48	2284950.06
966	581103.98	2284954.42
967	581092.77	2284958.97
968	581085.15	2284961.37
969	581076.75	2284963.81
970	581065.72	2284965.16
971	581057.40	2284965.82
972	581054.69	2284965.85
973	581049.05	2284965.91
974	581043.89	2284965.61
975	581040.25	2284965.40
976	581026.66	2284963.34
977	581003.46	2284958.44
978	581000.48	2284957.81
979	580982.49	2284952.88
980	580959.89	2284945.59
981	580953.03	2284943.37
982	580943.16	2284939.91
983	580933.01	2284935.95
984	580915.07	2284928.95
985	580867.21	2284911.16
986	580834.06	2284897.59
987	580820.55	2284888.22
988	580801.27	2284876.48
989	580795.94	2284872.93
990	580785.89	2284866.93
991	580781.03	2284858.37
992	579136.93	2277432.12
993	579136.86	2277435.72
994	579128.69	2277451.88
995	579124.83	2277459.51
996	579124.27	2277467.21
997	579129.70	2277479.25
998	579139.16	2277500.29
999	579130.85	2277510.12
1000	579126.47	2277514.99
1001	579127.24	2277564.34
1002	579149.94	2277563.41
1003	579150.85	2277584.94
1004	579129.10	2277585.56
1005	579130.06	2277609.73
1006	579134.51	2277609.60
1007	579134.81	2277617.55
1008	579140.33	2277767.10
1009	579140.75	2277778.91
1010	579142.75	2277832.31
1011	579143.64	2277856.08

Инв. № подл.	Подп. и дата	Взам. инв. №

Изм.	Кол.уч.	Лист	№ док.	Подп.	Дата

2020/1-ДПТ-3

Лист

1012	579152.84	2277863.68
1013	579152.78	2277865.26
1014	579152.70	2277866.75
1015	579152.66	2277868.31
1016	579143.94	2277864.36
1017	579145.74	2277912.90
1018	579146.59	2277936.89
1019	579147.83	2277940.70
1020	579148.97	2277942.98
1021	579150.22	2277943.33
1022	579155.78	2277941.88
1023	579159.53	2277966.56
1024	579165.41	2278103.52
1025	579167.40	2278124.97
1026	579166.94	2278131.46
1027	579170.61	2278260.42
1028	579169.53	2278267.84
1029	579168.89	2278272.28
1030	579169.11	2278274.67
1031	579161.98	2278271.70
1032	579159.01	2278270.54
1033	579158.23	2278270.09
1034	579158.49	2278275.22
1035	579160.97	2278320.57
1036	579163.50	2278367.02
1037	579167.82	2278446.72
1038	579166.48	2278462.38
1039	579163.41	2278469.48
1040	579157.08	2278475.43
1041	579124.33	2278497.25
1042	579119.87	2278500.22
1043	579110.65	2278506.23
1044	579087.41	2278525.27
1045	579080.99	2278531.88
1046	579071.18	2278552.52
1047	579065.37	2278575.16
1048	579064.56	2278590.39
1049	579070.58	2278613.84
1050	579075.90	2278623.26
1051	579080.02	2278631.42
1052	579084.96	2278638.99
1053	579090.89	2278645.89
1054	579097.50	2278651.96
1055	579104.02	2278656.74
1056	579109.95	2278660.19
1057	579115.84	2278663.13
1058	579123.99	2278666.56
1059	579133.46	2278669.34
1060	579139.07	2278670.88
1061	579148.43	2278674.16
1062	579157.59	2278677.65
1063	579166.56	2278681.35
1064	579175.30	2278685.32
1065	579183.75	2278689.70
1066	579191.84	2278694.50
1067	579198.13	2278698.98
1068	579205.82	2278705.10
1069	579198.88	2278711.32
1070	579225.56	2278741.11
1071	579228.99	2278738.04
1072	579232.06	2278743.11
1073	579237.30	2278752.73
1074	579244.58	2278777.73
1075	579240.59	2278779.03
1076	579242.12	2278784.38
1077	579243.36	2278784.00
1078	579340.54	2279139.75
1079	579344.28	2279136.25
1080	579350.24	2279154.53
1081	579349.12	2279155.20
1082	579341.40	2279159.84
1083	579339.62	2279160.92
1084	579404.76	2279404.98
1085	579399.12	2279406.48

Инв. № подл.	Подп. и дата	Взам. инв. №

Изм.	Кол.уч.	Лист	№ док.	Подп.	Дата

2020/1-ДПТ-3

Лист

1086	579398.15	2279407.05
1087	579397.66	2279408.02
1088	579397.70	2279408.94
1089	579403.72	2279431.50
1090	579389.15	2279435.38
1091	579388.25	2279435.90
1092	579387.78	2279436.72
1093	579387.74	2279437.84
1094	579393.88	2279460.89
1095	579401.50	2279495.09
1096	579404.47	2279500.94
1097	579441.39	2279518.99
1098	579448.36	2279529.57
1099	579494.54	2279709.91
1100	579525.25	2279799.65
1101	579556.66	2279902.17
1102	579614.46	2280025.76
1103	579651.20	2280101.92
1104	579677.20	2280158.37
1105	579678.36	2280167.79
1106	579687.17	2280186.93
1107	579683.79	2280188.48
1108	579700.49	2280224.81
1109	579703.71	2280223.34
1110	579711.63	2280239.96
1111	579728.96	2280276.43
1112	579762.61	2280346.29
1113	579753.38	2280350.18
1114	579750.85	2280351.24
1115	579754.45	2280359.05
1116	579757.48	2280355.56
1117	579760.67	2280349.75
1118	579763.94	2280349.75
1119	579773.62	2280373.00
1120	579778.13	2280384.49
1121	579782.61	2280396.29
1122	579789.27	2280409.76
1123	579793.57	2280426.38
1124	579798.40	2280439.85
1125	579806.04	2280458.63
1126	579813.53	2280478.75
1127	579819.43	2280490.88
1128	579823.67	2280504.18
1129	579826.08	2280511.32
1130	579835.02	2280506.87
1131	579841.46	2280520.09
1132	579870.38	2280579.53
1133	579876.57	2280608.38
1134	579878.48	2280616.69
1135	579882.86	2280629.25
1136	579887.80	2280642.35
1137	579892.86	2280654.33
1138	579903.75	2280679.03
1139	579913.59	2280700.26
1140	579911.32	2280699.69
1141	579936.42	2280767.54
1142	579953.24	2280818.17
1143	579956.74	2280829.37
1144	579962.55	2280860.29
1145	579972.35	2280901.30
1146	579974.99	2280915.18
1147	579971.05	2280915.63
1148	579977.81	2280925.63
1149	579986.39	2280951.75
1150	579991.99	2280973.39
1151	579993.98	2280978.18
1152	579997.04	2280988.21
1153	580069.47	2281209.74
1154	580073.55	2281208.22
1155	580084.76	2281204.68
1156	580139.17	2281370.30
1157	580165.98	2281449.01
1158	580202.59	2281549.55
1159	580204.47	2281550.30

Взам. инв. №	
Подп. и дата	
Инв. № подл.	

Изм.	Кол.уч.	Лист	№ док.	Подп.	Дата

2020/1-ДПТ-3

Лист

1160	580209.44	2281563.13
1161	580216.00	2281580.10
1162	580588.80	2282511.31
1163	580669.89	2282719.49
1164	580641.44	2282725.83
1165	580639.13	2282720.02
1166	580633.30	2282716.12
1167	580626.06	2282702.10
1168	580626.48	2282689.06
1169	580573.32	2282549.72
1170	580551.22	2282542.67
1171	580550.64	2282537.04
1172	580563.40	2282525.53
1173	580506.30	2282381.77
1174	580492.54	2282380.93
1175	580486.39	2282363.40
1176	580495.75	2282356.11
1177	580195.62	2281605.22
1178	580177.66	2281556.47
1179	580130.75	2281571.44
1180	580027.27	2281270.00
1181	580001.98	2281246.65
1182	579909.82	2280958.97
1183	579906.10	2280953.13
1184	579896.05	2280915.63
1185	579897.43	2280910.48
1186	579883.84	2280847.54
1187	579839.88	2280719.58
1188	579815.20	2280663.49
1189	579798.96	2280604.16
1190	579782.36	2280570.06
1191	579761.13	2280548.82
1192	579710.43	2280417.49
1193	579689.50	2280396.55
1194	579682.74	2280382.64
1195	579675.85	2280351.24
1196	579677.96	2280343.37
1197	579643.91	2280272.19
1198	579635.54	2280262.31
1199	579615.64	2280219.80
1200	579611.94	2280202.85
1201	579605.11	2280181.12
1202	579484.95	2279924.14
1203	579423.58	2279734.19
1204	579382.20	2279573.53
1205	579342.02	2279550.18
1206	579310.31	2279435.72
1207	579324.94	2279396.76
1208	579267.16	2279180.26
1209	579266.58	2279153.61
1210	579173.77	2278813.87
1211	579166.84	2278787.97
1212	579134.13	2278749.10
1213	579086.75	2278732.26
1214	579053.16	2278712.45
1215	579022.15	2278679.98
1216	579005.27	2278650.72
1217	578991.92	2278609.04
1218	578990.48	2278571.18
1219	578998.53	2278533.88
1220	579013.25	2278499.68
1221	579027.19	2278479.63
1222	579063.12	2278448.21
1223	579091.74	2278428.84
1224	579083.23	2278270.09
1225	579093.28	2278232.59
1226	579085.11	2277981.57
1227	579075.27	2277960.10
1228	579071.64	2277939.55
1229	579060.23	2277630.38
1230	579055.12	2277612.71
1231	579054.10	2277585.56
1232	579055.92	2277578.78
1233	579052.25	2277565.51

Инв. № подл.	Подп. и дата	Взам. инв. №						
Изм.	Кол.уч.	Лист	№ док.	Подп.	Дата			

2020/1-ДПТ-3

Лист

1234	579051.48	2277516.16
1235	579055.97	2277498.20
1236	579049.27	2277467.21
1237	579050.03	2277454.07
1238	579056.49	2277430.78
1239	579059.58	2277402.72
1240	579077.55	2277408.51
1241	579129.99	2277407.25
1242	579129.94	2277408.39
1243	579129.89	2277409.65
1244	579137.02	2277426.89

Инв. № подл.	Полл. и дата	Взам. инв. №					Лист
Изм.	Кол.уч.	Лист	№ док.	Подп.	Дата	2020/1-ДПТ-3	

Приложение 7

Каталог координат характерных точек красных линий

Система координат МСК-74, зона 2

Номер точки	Координаты	
	X	Y
1	3	4
1	579611.98	2278075.31
2	579596.88	2278097.72
3	579587.77	2278114.15
4	579573.95	2278137.53
5	579564.78	2278152.02
6	579556.02	2278165.27
7	579553.41	2278169.08
8	579549.44	2278173.99
9	579521.07	2278207.50
10	579510.31	2278220.31
11	579505.99	2278225.42
12	579497.94	2278234.91
13	579486.38	2278247.99
14	579477.41	2278257.72
15	579456.34	2278278.56
16	579437.25	2278296.43
17	579417.43	2278310.26
18	579398.96	2278319.19
19	579386.53	2278323.04
20	579366.47	2278326.37
21	579355.49	2278326.77
22	579342.14	2278325.93
23	579318.52	2278320.75
24	579307.94	2278316.76
25	579293.22	2278309.21
26	579284.36	2278303.33
27	579275.88	2278296.57
28	579269.10	2278290.20
29	579261.88	2278282.19
30	579245.53	2278263.03
31	579230.33	2278234.24
32	579224.09	2278202.70
33	579220.20	2278148.49
34	579220.00	2278131.30
35	579215.65	2278058.26
36	579212.78	2277988.69
37	579220.79	2277971.87
38	579220.48	2277968.17
39	579218.20	2277941.06
40	579217.57	2277933.46
41	579215.77	2277912.14
42	579215.03	2277891.38
43	579213.49	2277848.51
44	579212.11	2277809.84
45	579210.80	2277773.19
46	579209.96	2277749.21
47	579209.56	2277737.78
48	579208.83	2277706.30
49	579208.37	2277688.24
50	579207.24	2277674.84
51	579207.00	2277668.77
52	579204.98	2277615.10
53	579203.99	2277589.39
54	579203.36	2277572.48
55	579202.50	2277549.73
56	579197.91	2277429.19

Согласовано

Взам. инв. №

Полп. и. дата

Инв. № полп.

2020/1-ДПТ-3

Изм.	Колуч	Лист	№ док.	Подп.	Дата

Проект межевания территории.
Текстовая часть

Стадия	Лист	Листов
ООО НПП "Геоконинвест"		

57	580425.04	2281546.84
58	580362.59	2281564.88
59	580348.06	2281568.88
60	580337.53	2281566.35
61	580322.07	2281536.67
62	580332.15	2281532.69
63	580328.87	2281523.92
64	580327.69	2281520.52
65	580330.93	2281521.31
66	580333.90	2281521.35
67	580334.67	2281520.90
68	580335.40	2281519.26
69	580335.15	2281516.07
70	580333.54	2281510.83
71	580330.75	2281503.88
72	580327.24	2281497.39
73	580320.56	2281488.58
74	580311.58	2281480.54
75	580307.88	2281477.41
76	580300.57	2281471.21
77	580296.41	2281463.15
78	580282.49	2281423.60
79	580278.29	2281414.63
80	580280.47	2281410.17
81	580285.24	2281406.19
82	580270.93	2281392.56
83	580255.16	2281377.52
84	580228.75	2281362.73
85	580195.13	2281342.01
86	580168.15	2281315.93
87	580152.09	2281281.60
88	580097.82	2281119.08
89	580056.41	2281004.46
90	580053.51	2280995.91
91	580060.09	2280991.96
92	580059.34	2280989.36
93	580061.89	2280987.65
94	580058.89	2280975.67
95	580055.44	2280975.77
96	580042.01	2280928.87
97	580035.33	2280905.79
98	580023.77	2280865.99
99	580003.16	2280792.65
100	579991.71	2280754.59
101	579990.90	2280751.93
102	579988.25	2280743.09
103	579985.26	2280744.10
104	579984.30	2280739.70
105	579975.31	2280710.37
106	579935.54	2280593.75
107	579924.16	2280565.63
108	579924.05	2280565.35
109	579913.03	2280550.94
110	579905.09	2280526.62
111	579904.84	2280519.89
112	579888.22	2280482.64
113	579885.65	2280479.98
114	579883.40	2280477.75
115	579743.85	2280175.17
116	579713.56	2280110.42
117	579722.63	2280092.40
118	579628.28	2279885.48
119	579626.89	2279882.14
120	579624.41	2279876.97
121	579621.84	2279871.05
122	579617.41	2279861.65
123	579615.39	2279857.22
124	579613.23	2279852.42
125	579610.61	2279846.76
126	579602.37	2279841.55
127	579601.98	2279841.65
128	579589.46	2279809.45
129	579584.81	2279796.99
130	579558.26	2279717.19

Инв. № подл.	Подп. и дата	Взам. инв. №					
			Изм.	Кол.уч.	Лист	№ док.	Подп.

2020/1-ДПТ-3

Лист

131	579556.00	2279708.76
132	579547.93	2279684.32
133	579510.80	2279539.91
134	579507.38	2279526.50
135	579489.68	2279458.13
136	579491.72	2279459.40
137	579485.77	2279437.04
138	579464.66	2279357.61
139	579454.61	2279320.38
140	579449.27	2279300.21
141	579444.13	2279281.12
142	579443.55	2279279.10
143	579435.46	2279248.63
144	579442.96	2279246.62
145	579436.47	2279222.11
146	579452.96	2279217.71
147	579445.27	2279174.14
148	579439.26	2279146.11
149	579436.29	2279139.72
150	579404.01	2279117.30
151	579394.94	2279106.97
152	579389.09	2279089.15
153	579382.79	2279055.81
154	579381.76	2279047.45
155	579375.43	2279023.89
156	579373.22	2279013.81
157	579360.28	2278954.07
158	579357.12	2278940.64
159	579347.75	2278905.50
160	579342.94	2278888.19
161	579338.33	2278877.11
162	579326.56	2278836.48
163	579322.67	2278806.35
164	579326.55	2278795.45
165	579341.57	2278753.48
166	579339.54	2278751.38
167	579331.01	2278742.53
168	579319.19	2278763.95
169	579316.41	2278764.27
170	579312.39	2278764.72
171	579298.35	2278708.11
172	579297.31	2278699.90
173	579296.23	2278691.28
174	579295.81	2278677.88
175	579296.20	2278668.82
176	579297.24	2278659.83
177	579288.43	2278661.82
178	579285.90	2278661.86
179	579287.80	2278651.93
180	579288.04	2278650.64
181	579292.65	2278635.42
182	579296.97	2278624.26
183	579292.86	2278622.92
184	579299.75	2278608.11
185	579318.42	2278572.00
186	579381.24	2278459.57
187	579390.14	2278459.65
188	579397.07	2278445.90
189	579407.66	2278426.17
190	579420.73	2278406.62
191	579427.01	2278398.90
192	579441.82	2278383.63
193	579473.09	2278355.77
194	579501.78	2278327.68
195	579513.39	2278316.27
196	579517.49	2278305.13
197	579536.28	2278284.48
198	579539.40	2278280.37
199	579563.72	2278248.41
200	579571.95	2278236.53
201	579593.37	2278202.04
202	579595.61	2278198.43
203	579604.36	2278182.89
204	579610.04	2278172.81

Инв. № подл.	Подп. и дата	Взам. инв. №				
Изм.	Кол.уч.	Лист	№ док.	Подп.	Дата	

2020/1-ДПТ-3

Лист

205	579621.18	2278155.65
206	579643.95	2278113.37
207	579646.23	2278108.81
208	581968.51	2284778.72
209	581859.06	2284821.52
210	581839.57	2284827.78
211	581824.86	2284833.45
212	581806.17	2284838.64
213	581781.08	2284844.09
214	581762.57	2284845.81
215	581712.00	2284858.96
216	581690.23	2284864.94
217	581682.56	2284866.45
218	581672.75	2284867.25
219	581665.66	2284863.14
220	581654.11	2284863.16
221	581636.29	2284861.06
222	581625.05	2284857.79
223	581605.83	2284870.02
224	581583.69	2284880.88
225	581524.30	2284905.58
226	581480.61	2284918.88
227	581455.27	2284929.07
228	581434.99	2284927.28
229	581424.58	2284926.35
230	581400.16	2284908.46
231	581397.49	2284906.86
232	581395.30	2284900.07
233	581346.47	2284739.90
234	581310.08	2284632.04
235	581308.22	2284626.52
236	581286.74	2284552.07
237	581249.38	2284426.13
238	581230.53	2284361.41
239	581228.58	2284354.33
240	581207.82	2284279.71
241	581198.44	2284246.60
242	581193.60	2284229.47
243	581143.89	2284054.10
244	581131.06	2283997.56
245	581128.75	2283978.37
246	581071.92	2283807.90
247	580962.51	2283425.51
248	580958.41	2283401.72
249	580961.24	2283389.82
250	580964.05	2283382.51
251	580971.60	2283375.24
252	580975.84	2283387.76
253	580989.22	2283382.68
254	580979.61	2283381.21
255	580945.16	2283284.43
256	580929.79	2283226.69
257	580921.39	2283197.53
258	580918.15	2283169.86
259	580914.69	2283128.25
260	580951.69	2283109.15
261	580869.53	2282909.28
262	580895.58	2282896.80
263	580882.31	2282873.20
264	580885.37	2282871.68
265	580880.91	2282863.73
266	580876.01	2282855.58
267	580852.53	2282867.94
268	580827.19	2282806.29
269	580846.57	2282800.55
270	580841.54	2282782.13
271	580819.88	2282788.56
272	580785.37	2282705.34
273	580754.47	2282716.09
274	580739.06	2282682.47
275	580722.41	2282688.53
276	580711.42	2282693.23
277	580691.69	2282644.40

Инв. № подл.	Подп. и дата	Взам. инв. №					
			Изм.	Кол.уч.	Лист	№ док.	Подп.

2020/1-ДПТ-3

Лист

278	580673.16	2282605.74
279	580627.43	2282493.75
280	580606.40	2282445.83
281	580593.32	2282418.44
282	580561.78	2282341.18
283	580531.73	2282265.42
284	580479.38	2282136.40
285	580455.05	2282074.54
286	580452.28	2282053.91
287	580431.13	2282016.06
288	580410.60	2281962.90
289	580380.95	2281879.94
290	580369.92	2281845.72
291	580355.04	2281808.61
292	580300.03	2281672.01
293	580282.91	2281632.28
294	580336.75	2281612.90
295	580367.53	2281601.76
296	580422.97	2281581.95
297	580439.30	2281576.29
298	581796.74	2286318.40
299	581786.86	2286274.35
300	581764.38	2286176.87
301	581707.37	2285985.71
302	581716.99	2285982.92
303	581703.03	2285934.91
304	581691.83	2285938.10
305	581679.09	2285887.62
306	581648.75	2285792.56
307	581639.40	2285760.71
308	581620.71	2285697.03
309	581574.59	2285535.61
310	581545.83	2285437.85
311	581543.97	2285428.03
312	581542.61	2285422.04
313	581507.98	2285300.17
314	581494.16	2285249.37
315	581493.74	2285220.07
316	581498.84	2285196.47
317	581506.95	2285175.08
318	581526.12	2285136.47
319	581555.42	2285082.30
320	581605.77	2284999.74
321	581618.79	2284979.81
322	581634.51	2284959.99
323	581636.29	2284957.90
324	581646.13	2284948.20
325	581654.15	2284941.57
326	581662.93	2284935.35
327	581671.08	2284930.67
328	581688.94	2284921.15
329	581690.29	2284925.64
330	581707.13	2284918.13
331	581727.49	2284910.43
332	581758.19	2284899.59
333	581766.55	2284894.60
334	581776.65	2284886.05
335	581782.13	2284883.98
336	581915.00	2284824.13
337	581976.81	2284797.88
338	584828.02	2296084.54
339	584826.77	2296080.71
340	584824.88	2296075.62
341	584794.16	2296077.83
342	584775.78	2296051.75
343	584735.94	2295958.82
344	584723.41	2295929.32
345	584669.12	2295785.99
346	584627.04	2295673.91
347	584590.17	2295584.00
348	584564.14	2295485.86
349	584500.77	2295354.46

Взам. инв. №	
Подп. и дата	
Инв. № подл.	

Изм.	Кол.уч.	Лист	№ док.	Подп.	Дата

2020/1-ДПТ-3

Лист

350	584500.89	2295354.16
351	584504.76	2295348.09
352	584470.39	2295276.32
353	584262.66	2294856.17
354	584219.15	2294766.19
355	584071.59	2294464.35
356	584058.52	2294443.59
357	584020.59	2294368.15
358	583997.09	2294319.29
359	584001.51	2294317.81
360	584000.47	2294315.38
361	583994.39	2294303.19
362	583916.79	2294135.00
363	583791.60	2293862.24
364	583698.61	2293694.05
365	583656.61	2293594.30
366	583613.25	2293504.19
367	583561.11	2293404.51
368	583440.16	2293143.04
369	583279.96	2292816.03
370	583124.52	2292479.25
371	582995.92	2292189.77
372	582948.56	2292058.88
373	582925.31	2291961.93
374	582906.63	2291864.00
375	582872.19	2291667.51
376	582857.07	2291596.02
377	582860.07	2291595.49
378	582808.02	2291316.31
379	582800.63	2291267.75
380	582759.20	2291045.58
381	582717.58	2290812.42
382	582715.02	2290818.21
383	582712.31	2290803.30
384	582721.44	2290801.78
385	582704.40	2290713.26
386	582696.27	2290714.78
387	582695.96	2290713.30
388	582689.91	2290684.25
389	582687.00	2290663.69
390	582675.94	2290585.36
391	582672.46	2290570.09
392	582670.72	2290562.46
393	582676.11	2290561.49
394	582604.62	2290178.11
395	582603.09	2290178.39
396	582571.22	2289994.79
397	582557.35	2289895.59
398	582499.31	2289598.70
399	582499.02	2289580.24
400	582477.28	2289464.74
401	582460.01	2289371.87
402	582460.01	2289371.87
403	582449.22	2289304.49
404	582429.83	2289224.17
405	582363.80	2288913.78
406	582363.44	2288912.20
407	582300.35	2288619.76
408	582288.63	2288568.50
409	582283.92	2288566.10
410	582280.14	2288548.88
411	582280.97	2288534.57
412	582267.07	2288478.21
413	582256.80	2288429.27
414	582256.61	2288429.30
415	582141.26	2287892.24
416	582107.78	2287732.71
417	582087.56	2287617.30
418	582045.00	2287425.37
419	582021.57	2287302.34
420	582010.82	2287277.33
421	581984.54	2287154.36
422	581982.08	2287129.22
423	581969.57	2287059.40

Инв. № подл.	Подп. и дата	Взам. инв. №				

Изм.	Кол.уч.	Лист	№ док.	Подп.	Дата

2020/1-ДПТ-3

Лист

424	581961.90	2287059.92
425	581958.22	2287043.74
426	581966.65	2287041.97
427	581954.75	2286985.20
428	581946.19	2286986.96
429	581944.66	2286979.84
430	581953.79	2286981.14
431	581947.06	2286945.03
432	581936.51	2286930.80
433	581908.92	2286807.17
434	581878.11	2286665.77
435	581850.19	2286539.79
436	581834.55	2286469.21
437	581808.73	2286371.81
438	581804.51	2286354.23
439	581726.32	2286363.06
440	581746.86	2286364.87
441	581753.76	2286371.41
442	581760.66	2286385.56
443	581785.18	2286481.98
444	581819.37	2286651.84
445	581802.76	2286654.99
446	581831.45	2286792.01
447	581850.89	2286787.89
448	581854.69	2286827.83
449	581847.93	2286839.85
450	581856.52	2286845.60
451	581865.39	2286938.90
452	581878.26	2286950.09
453	581884.55	2286996.10
454	581874.77	2286998.15
455	581901.46	2287125.37
456	581911.26	2287123.33
457	581921.88	2287121.03
458	581973.36	2287361.87
459	581981.73	2287392.55
460	581995.96	2287444.66
461	581999.71	2287458.41
462	582006.16	2287503.82
463	582018.41	2287584.87
464	582074.85	2287813.16
465	582082.98	2287852.75
466	582098.64	2287936.77
467	582098.64	2287936.81
468	582142.12	2288143.58
469	582186.35	2288337.64
470	582204.62	2288435.99
471	582221.92	2288534.66
472	582243.76	2288632.34
473	582257.05	2288709.25
474	582244.03	2288711.98
475	582234.25	2288714.03
476	582252.72	2288802.25
477	582262.54	2288800.18
478	582278.88	2288796.78
479	582287.85	2288826.87
480	582334.29	2289022.00
481	582373.01	2289218.00
482	582392.31	2289315.69
483	582420.04	2289478.10
484	582422.99	2289499.32
485	582441.69	2289597.36
486	582444.33	2289610.03
487	582449.18	2289622.81
488	582518.97	2290003.70
489	582556.11	2290200.50
490	582566.77	2290260.24
491	582591.99	2290397.76
492	582626.67	2290593.89
493	582643.61	2290682.38
494	582670.34	2290835.24
495	582671.78	2290843.52
496	582672.09	2290846.36

Взам. инв. №	
Подп. и дата	
Инв. № подл.	

Изм.	Кол.уч.	Лист	№ док.	Подп.	Дата
------	---------	------	--------	-------	------

2020/1-ДПТ-3

Лист

497	582646.09	2290851.24
498	582693.67	2291106.83
499	582718.52	2291102.17
500	582731.92	2291184.81
501	582747.90	2291283.47
502	582765.36	2291381.86
503	582783.81	2291480.15
504	582866.58	2291926.97
505	582915.09	2292126.81
506	582927.28	2292167.37
507	582938.04	2292231.70
508	582944.38	2292269.66
509	582955.37	2292285.08
510	582986.03	2292347.99
511	582988.34	2292346.86
512	582995.13	2292358.80
513	583038.89	2292449.17
514	583073.35	2292529.69
515	583078.99	2292541.15
516	583142.30	2292674.31
517	583179.35	2292751.73
518	583203.80	2292801.03
519	583240.88	2292875.88
520	583297.86	2292990.88
521	583391.30	2293168.36
522	583428.24	2293260.55
523	583475.14	2293348.72
524	583524.82	2293435.78
525	583521.27	2293440.82
526	583653.93	2293719.02
527	583662.22	2293723.57
528	583697.38	2293796.63
529	583735.33	2293889.33
530	583783.19	2293977.28
531	583827.45	2294066.94
532	583862.70	2294160.96
533	583914.17	2294247.16
534	583921.95	2294262.93
535	583916.50	2294266.51
536	583951.08	2294334.14
537	583969.20	2294371.94
538	583995.02	2294425.18
539	584056.86	2294553.95
540	584068.92	2294580.88
541	584086.99	2294607.85
542	584130.77	2294697.77
543	584174.12	2294787.90
544	584218.55	2294877.51
545	584262.99	2294967.10
546	584304.72	2295057.99
547	584344.58	2295149.61
548	584388.93	2295238.41
549	584399.37	2295260.18
550	584417.28	2295306.15
551	584451.88	2295390.68
552	584460.93	2295423.48
553	584469.95	2295443.18
554	584490.00	2295486.87
555	584500.21	2295513.53
556	584539.24	2295635.88
557	584608.26	2295793.27
558	584681.84	2295981.30
559	584715.59	2296068.96
560	584716.81	2296078.56
561	584715.28	2296086.47
562	584714.10	2296088.38
563	584710.07	2296094.44
564	584690.34	2296108.46
565	580762.71	2284900.73
566	580768.23	2284904.02
567	580770.91	2284906.28
568	580774.38	2284906.80
569	580776.83	2284906.68

Изнв. № подл.	Взам. инв. №
Полп. и. дата	

Изм.	Кол.уч.	Лист	№ док.	Подп.	Дата

2020/1-ДПТ-3

Лист

570	580780.22	2284907.23
571	580782.95	2284908.31
572	580785.41	2284909.92
573	580788.70	2284913.31
574	580791.22	2284916.85
575	580794.08	2284922.70
576	580795.48	2284927.64
577	580795.87	2284931.59
578	580795.76	2284934.01
579	580797.34	2284934.96
580	580798.88	2284931.18
581	580831.67	2284946.21
582	580846.91	2284953.19
583	580854.54	2284956.56
584	580871.81	2284964.24
585	580874.47	2284977.61
586	580874.48	2284977.79
587	580872.56	2284977.84
588	580872.65	2284981.00
589	580875.81	2284980.91
590	580875.74	2284978.12
591	580906.25	2284990.31
592	580937.83	2285003.81
593	580945.00	2285006.87
594	580952.85	2285008.47
595	580975.91	2285012.12
596	580975.46	2285015.25
597	580978.60	2285015.71
598	580979.03	2285012.57
599	581005.93	2285016.69
600	581028.91	2285020.22
601	581035.83	2285022.46
602	581052.14	2285027.06
603	581056.91	2285025.40
604	581131.74	2285042.93
605	581151.13	2285054.89
606	581185.34	2285078.13
607	581183.76	2285080.16
608	581182.69	2285081.53
609	581213.55	2285107.17
610	581231.79	2285122.55
611	581249.44	2285139.89
612	581263.53	2285155.33
613	581283.85	2285174.96
614	581287.06	2285171.64
615	581308.09	2285183.94
616	581328.18	2285198.78
617	581349.12	2285212.63
618	581398.40	2285242.65
619	581404.34	2285248.54
620	581411.10	2285253.72
621	581421.84	2285263.79
622	581429.62	2285272.16
623	581437.17	2285281.78
624	581443.87	2285292.87
625	581449.15	2285302.13
626	581450.38	2285307.12
627	581452.16	2285306.35
628	581457.08	2285321.84
629	581459.53	2285336.97
630	581462.06	2285352.63
631	581467.31	2285370.65
632	581474.83	2285396.39
633	581473.25	2285396.84
634	581484.24	2285435.29
635	581487.41	2285434.38
636	581521.11	2285539.75
637	581522.36	2285544.35
638	581517.33	2285545.93
639	581539.63	2285622.76
640	581545.64	2285621.00
641	581546.63	2285620.71
642	581548.86	2285628.61
643	581551.83	2285639.09

Инв. № подл.	Подп. и дата	Взам. инв. №					

Изм.	Кол.уч.	Лист	№ док.	Подп.	Дата

2020/1-ДПТ-3

Лист

644	581557.69	2285658.20
645	581567.03	2285692.97
646	581572.92	2285712.18
647	581572.10	2285712.45
648	581572.97	2285715.56
649	581571.57	2285716.02
650	581578.58	2285737.61
651	581579.15	2285737.43
652	581584.27	2285755.57
653	581570.72	2285759.56
654	581586.95	2285815.25
655	581600.15	2285811.35
656	581635.96	2285945.58
657	581660.09	2286022.90
658	581643.66	2286028.02
659	581667.78	2286114.78
660	581685.66	2286109.64
661	581725.52	2286252.38
662	581725.54	2286252.43
663	581740.96	2286306.02
664	581742.19	2286323.46
665	581737.39	2286333.67
666	581720.88	2286340.82
667	581054.35	2283870.02
668	581052.76	2283872.19
669	581052.01	2283876.99
670	581051.16	2283886.83
671	581052.20	2283890.25
672	581055.22	2283904.88
673	581053.20	2283905.31
674	581051.34	2283908.37
675	581049.62	2283911.85
676	581071.87	2284007.98
677	581087.74	2284069.13
678	581105.58	2284132.49
679	581108.00	2284141.06
680	581126.03	2284203.93
681	581144.06	2284266.81
682	581173.17	2284368.26
683	581198.75	2284457.49
684	581203.31	2284477.61
685	581202.36	2284487.45
686	581201.95	2284491.71
687	581207.61	2284506.83
688	581213.41	2284522.15
689	581216.25	2284534.72
690	581244.99	2284635.00
691	581248.06	2284646.16
692	581251.70	2284660.72
693	581254.52	2284674.85
694	581256.01	2284685.20
695	581256.85	2284698.56
696	581256.23	2284712.30
697	581254.24	2284725.32
698	581251.57	2284735.68
699	581248.03	2284745.87
700	581243.14	2284757.13
701	581237.82	2284767.73
702	581185.25	2284860.02
703	581190.71	2284869.41
704	581191.31	2284871.70
705	581183.04	2284889.12
706	581170.79	2284907.85
707	581157.58	2284924.20
708	581143.25	2284938.93
709	581118.81	2284956.12
710	581112.48	2284950.06
711	581103.98	2284954.42
712	581092.77	2284958.97
713	581085.15	2284961.37
714	581076.75	2284963.81
715	581065.72	2284965.16
716	581057.40	2284965.82

Инв. № подл.	Подп. и дата	Взам. инв. №

Изм.	Кол.уч.	Лист	№ док.	Подп.	Дата

2020/1-ДПТ-3

Лист

717	581054.69	2284965.85
718	581049.05	2284965.91
719	581043.89	2284965.61
720	581040.25	2284965.40
721	581026.66	2284963.34
722	581003.46	2284958.44
723	581000.48	2284957.81
724	580982.49	2284952.88
725	580959.89	2284945.59
726	580953.03	2284943.37
727	580943.16	2284939.91
728	580933.01	2284935.95
729	580915.07	2284928.95
730	580867.21	2284911.16
731	580834.06	2284897.59
732	580820.55	2284888.22
733	580801.27	2284876.48
734	580795.94	2284872.93
735	580785.89	2284866.93
736	580781.03	2284858.37
737	580778.59	2284856.88
738	580774.83	2284855.68
739	580774.80	2284855.79
740	579136.93	2277432.11
741	579136.93	2277432.11
742	579136.93	2277432.12
743	579136.86	2277435.72
744	579128.69	2277451.88
745	579124.83	2277459.51
746	579124.27	2277467.21
747	579129.70	2277479.25
748	579139.16	2277500.29
749	579130.85	2277510.12
750	579126.47	2277514.99
751	579127.24	2277564.34
752	579149.94	2277563.41
753	579150.85	2277584.94
754	579129.10	2277585.56
755	579130.06	2277609.73
756	579134.51	2277609.60
757	579134.81	2277617.55
758	579140.33	2277767.10
759	579140.75	2277778.91
760	579142.75	2277832.31
761	579143.64	2277856.08
762	579152.84	2277863.68
763	579152.78	2277865.26
764	579152.70	2277866.75
765	579152.66	2277868.31
766	579143.94	2277864.36
767	579145.74	2277912.90
768	579146.59	2277936.89
769	579147.83	2277940.70
770	579148.97	2277942.98
771	579150.22	2277943.33
772	579155.78	2277941.88
773	579159.53	2277966.56
774	579165.41	2278103.52
775	579167.40	2278124.97
776	579166.94	2278131.46
777	579170.61	2278260.42
778	579169.53	2278267.84
779	579168.89	2278272.28
780	579169.11	2278274.67
781	579161.98	2278271.70
782	579159.01	2278270.54
783	579158.23	2278270.09
784	579158.49	2278275.22
785	579160.97	2278320.57
786	579163.50	2278367.02
787	579167.82	2278446.72
788	579166.48	2278462.38
789	579163.41	2278469.48

Инв. № подл.	Подп. и дата	Взам. инв. №				

Изм.	Кол.уч.	Лист	№ док.	Подп.	Дата

2020/1-ДПТ-3

Лист

790	579157.08	2278475.43
791	579124.33	2278497.25
792	579119.87	2278500.22
793	579110.65	2278506.23
794	579087.41	2278525.27
795	579080.99	2278531.88
796	579071.18	2278552.52
797	579065.37	2278575.16
798	579064.56	2278590.39
799	579070.58	2278613.84
800	579075.90	2278623.26
801	579080.02	2278631.42
802	579084.96	2278638.99
803	579090.89	2278645.89
804	579097.50	2278651.96
805	579104.02	2278656.74
806	579109.95	2278660.19
807	579115.84	2278663.13
808	579123.99	2278666.56
809	579133.46	2278669.34
810	579139.07	2278670.88
811	579148.43	2278674.16
812	579157.59	2278677.65
813	579166.56	2278681.35
814	579175.30	2278685.32
815	579183.75	2278689.70
816	579191.84	2278694.50
817	579198.13	2278698.98
818	579205.82	2278705.10
819	579198.88	2278711.32
820	579225.56	2278741.11
821	579228.99	2278738.04
822	579232.06	2278743.11
823	579237.30	2278752.73
824	579244.58	2278777.73
825	579240.59	2278779.03
826	579242.12	2278784.38
827	579243.36	2278784.00
828	579340.54	2279139.75
829	579344.28	2279136.25
830	579350.24	2279154.53
831	579349.12	2279155.20
832	579341.40	2279159.84
833	579339.62	2279160.92
834	579404.76	2279404.98
835	579399.12	2279406.48
836	579398.15	2279407.05
837	579397.66	2279408.02
838	579397.70	2279408.94
839	579403.72	2279431.50
840	579389.15	2279435.38
841	579388.25	2279435.90
842	579387.78	2279436.72
843	579387.74	2279437.84
844	579393.88	2279460.89
845	579401.50	2279495.09
846	579404.47	2279500.94
847	579441.39	2279518.99
848	579448.36	2279529.57
849	579494.54	2279709.91
850	579525.25	2279799.65
851	579556.66	2279902.17
852	579614.46	2280025.76
853	579651.20	2280101.92
854	579677.20	2280158.37
855	579678.36	2280167.79
856	579687.17	2280186.93
857	579683.79	2280188.48
858	579700.49	2280224.81
859	579703.71	2280223.34
860	579711.63	2280239.96
861	579728.96	2280276.43
862	579762.61	2280346.29
863	579753.38	2280350.18

Инв. № подл.	Подп. и дата	Взам. инв. №

Изм.	Кол.уч.	Лист	№ док.	Подп.	Дата

2020/1-ДПТ-3

Лист

864	579750.85	2280351.24
865	579754.45	2280359.05
866	579757.48	2280355.56
867	579760.67	2280349.75
868	579763.94	2280349.75
869	579773.62	2280373.00
870	579778.13	2280384.49
871	579782.61	2280396.29
872	579789.27	2280409.76
873	579793.57	2280426.38
874	579798.40	2280439.85
875	579806.04	2280458.63
876	579813.53	2280478.75
877	579819.43	2280490.88
878	579823.67	2280504.18
879	579826.08	2280511.32
880	579835.02	2280506.87
881	579841.46	2280520.09
882	579870.38	2280579.53
883	579876.57	2280608.38
884	579878.48	2280616.69
885	579878.51	2280615.90
886	579878.56	2280616.19
887	579882.86	2280629.25
888	579887.80	2280642.35
889	579892.86	2280654.33
890	579903.75	2280679.03
891	579913.59	2280700.26
892	579911.32	2280699.69
893	579936.42	2280767.54
894	579953.24	2280818.17
895	579956.74	2280829.37
896	579962.55	2280860.29
897	579972.35	2280901.30
898	579974.99	2280915.18
899	579971.05	2280915.63
900	579977.81	2280925.63
901	579986.39	2280951.75
902	579991.99	2280973.39
903	579993.98	2280978.18
904	579997.04	2280988.21
905	580069.47	2281209.74

Инв. № подл.	Полл. и дата	Взам. инв. №						2020/1-ДПТ-3	Лист
Изм.	Кол.уч.	Лист	№ док.	Подп.	Дата				



МИНИСТЕРСТВО ТРАНСПОРТА РОССИЙСКОЙ ФЕДЕРАЦИИ
ФЕДЕРАЛЬНОЕ ДОРОЖНОЕ АГЕНТСТВО
(РОСАВТОДОР)
РАСПОРЯЖЕНИЕ



рсл. № 3000-р
от 24.09.2020

РОСАВТОДОР

24.09.2020

Москва

№ 3000-р

О подготовке документации по планировке территории участка
автомобильной дороги общего пользования федерального
значения М-5 «Урал» Москва – Рязань – Пенза – Самара –
Уфа – Челябинск км 1810+000 – км 1829+000
в Челябинской области

В соответствии со статьей 45 Градостроительного кодекса Российской Федерации, постановлением Правительства Российской Федерации от 26 июля 2017 г. № 884 «Об утверждении Правил подготовки документации по планировке территории, подготовка которой осуществляется на основании решений уполномоченных федеральных органов исполнительной власти, и принятия уполномоченными федеральными органами исполнительной власти решений об утверждении документации по планировке территории для размещения объектов федерального значения и иных объектов капитального строительства, размещение которых планируется на территориях 2 и более субъектов Российской Федерации», постановлением Правительства Российской Федерации от 23 июля 2004 г. № 374 «Об утверждении Положения о Федеральном дорожном агентстве», приказом Минтранса России от 6 июля 2012 г. № 199 «Об утверждении Порядка подготовки документации по планировке территории, предназначенной для размещения автомобильных дорог общего пользования федерального значения» и на основании обращений ФКУ Упрдор «Южный Урал» от 2 июня 2020 г. № 01-11/2250, от 11 августа 2020 г. № 01-11/3471:

1. Принять решение о подготовке документации по планировке территории участка автомобильной дороги общего пользования федерального значения М-5 «Урал» Москва – Рязань – Пенза – Самара – Уфа – Челябинск км 1810+000 – км 1829+000 в Челябинской области.

2. ФКУ Упрдор «Южный Урал»:


представить на утверждение в Росавтодор документацию по планировке территории, разработанную в соответствии с заданием на подготовку

документации по планировке территории, являющимся приложением к настоящему распоряжению;

в десятидневный срок с момента утверждения настоящего распоряжения обеспечить направление уведомлений о принятии Росавтодором решения, указанного в пункте 1 настоящего распоряжения, главе Травниковского сельского поселения, главе Шахматовского сельского поселения, главе Тимирязевского сельского поселения Чебаркульского муниципального района Челябинской области.

3. Контроль за исполнением настоящего распоряжения оставляю за собой.


Заместитель руководителя



И.В. Костюченко

Приложение к распоряжению
Федерального дорожного агентства
от 24.09.2020 № 3000-р

Заместитель руководителя
Федерального дорожного агентства


И.В. Костюченко
« » 2020 г.

ЗАДАНИЕ

на разработку документации по планировке территории участка автомобильной дороги общего пользования федерального значения М-5 «Урал» Москва – Рязань – Пенза – Самара – Уфа – Челябинск км 1810+000 – км 1829+000 в Челябинской области

№	Параметр проекта	Описание
1.	Наименование работ	Документация по планировке территории (проект планировки территории и проект межевания территории) в целях размещения участка автомобильной дороги общего пользования федерального значения М-5 «Урал» Москва – Рязань – Пенза – Самара – Уфа – Челябинск км 1810+000 – км 1829+000 в Челябинской области
2.	Заказчик	Федеральное казенное учреждение «Управление Федеральных автомобильных дорог «Южный Урал» Федерального дорожного агентства» (ФКУ Упрдор «Южный Урал»)
3.	Исполнитель	Подрядная организация Определяется по результатам закупки
4.	Источник финансирования	Федеральный бюджет
5.	Основание для подготовки документации по планировке территории	1. Государственная программа РФ «Развитие транспортной системы», утвержденная постановлением Правительства Российской Федерации от 20.12.2017 г. № 1596. 2. Схема территориального планирования Российской Федерации в области федерального транспорта (железнодорожного, воздушного, морского, внутреннего водного транспорта) и автомобильных дорог федерального значения, утвержденная распоряжением Правительства Российской Федерации от 19.03.2013 № 384-р.
6.	Местонахождение и основные характеристики объектов строительства	Российская Федерация, Челябинская область, Чебаркульский муниципальный район: Травниковское сельское поселение, Шахматовское сельское поселение, Тимирязевское сельское поселение. Ориентировочная площадь земельного участка 190, 00 га.
7.	Сроки завершения работ	Декабрь, 2020 г.
8.	Основные технические параметры	Автомобильная дорога общего пользования федерального значения М-5 «Урал» Москва – Рязань – Пенза – Самара – Уфа – Челябинск. Категория участка автомобильной дороги км 1810+000 – км 1829+000 – I: Строительная длина, всего – 19 км.

9.	Исходные данные	<p>1. Результаты инженерных изысканий (инженерно-геодезических, инженерно-геологических, инженерно-гидрологических, инженерно-экологических изысканий и т.д.).</p> <p>2. Основные проектные решения (с выделением элементов планировочной структуры подлежащей застройке территории в связи с размещением участка автомобильной дороги).</p> <p>3. Дополнительные данные, необходимые для разработки документации по планировке территории в соответствии с требованиями Градостроительного кодекса Российской Федерации.</p>
10.	Цель работы и задачи	<p>1. Разработка проекта планировки территории. Изготовление чертежей проекта планировки территории Формирование материалов по обоснованию проекта планировки территории (пояснительная записка, материалы в графической форме).</p> <p>2. Разработка проекта межевания территории. Изготовление чертежей проекта межевания территории. Формирование материалов по обоснованию проекта межевания территории.</p>
11.	Требования к выполнению и содержанию работ	<p>Документацию по планировке территории участка автомобильной дороги общего пользования федерального значения М-5 «Урал» Москва – Рязань – Пенза – Самара – Уфа – Челябинск км 1810+000 – км 1829+000 в Челябинской области выполнить в соответствии с требованиями действующего законодательства Российской Федерации, а именно:</p> <p>Градостроительного кодекса Российской Федерации; Земельного кодекса Российской Федерации; Водного кодекса Российской Федерации; Лесного кодекса Российской Федерации; Федерального закона от 08.11.2007 № 257-ФЗ «Об автомобильных дорогах и о дорожной деятельности в Российской Федерации и о внесении изменений в отдельные законодательные акты Российской Федерации»; Федерального закона от 13.07.2015 № 218-ФЗ «О государственной регистрации недвижимости»; постановления Правительства РФ от 02.09.2009 № 717 «О нормах отвода земель для размещения автомобильных дорог и (или) объектов дорожного сервиса»; постановления Правительства РФ от 07.03.2017 № 269 «Об утверждении перечня случаев, при которых для строительства, реконструкции линейного объекта не требуется подготовка документации по планировке территории»; постановления Правительства РФ от 31.03.2017 № 402 «Об утверждении Правил выполнения инженерных изысканий, необходимых для подготовки документации по планировке территории, перечня видов инженерных изысканий, необходимых для подготовки документации по планировке территории, и о внесении изменений в постановление Правительства Российской Федерации от 19 января 2006 г. № 20»; постановления Правительства РФ от 12.05.2017 № 564 «Об утверждении Положения о составе и содержании проектов планировки территории, предусматривающих размещение</p>

		<p>одного или нескольких линейных объектов»; постановление Правительства РФ от 26.07.2017 № 884 «Об утверждении Правил подготовки документации по планировке территории, подготовка которой осуществляется на основании решений уполномоченных федеральных органов исполнительной власти, и принятия уполномоченными федеральными органами исполнительной власти решений об утверждении документации по планировке территории для размещения объектов федерального значения и иных объектов капитального строительства, размещение которых планируется на территориях 2 и более субъектов Российской Федерации»; приказа Минтранса РФ от 06.07.2012 № 199 «Об утверждении Порядка подготовки документации по планировке территории, предназначенной для размещения автомобильных дорог общего пользования федерального значения»; приказа Минтранса РФ от 13.01.2010 № 4 «Об установлении и использовании придорожных полос автомобильных дорог федерального значения»; приказа Минтранса РФ от 13.01.2010 № 5 «Об установлении и использовании полос отвода автомобильных дорог федерального значения»; приказа Минстроя России от 25.04.2017 № 738/пр «Об утверждении видов элементов планировочной структуры»; приказа Минстроя России от 25.04.2017 № 742/пр «О Порядке установления и отображения красных линий, обозначающих границы территорий, занятых линейными объектами и (или) предназначенных для размещения линейных объектов»; приказа Минстроя России от 25.04.2017 № 740/пр «Об установлении случаев подготовки и требований к подготовке, входящей в состав материалов по обоснованию проекта планировки территории схемы вертикальной планировки, инженерной подготовки и инженерной защиты территории»; приказа Минстроя России от 25.04.2017 № 739/пр «Об утверждении требований к цифровым топографическим картам и цифровым топографическим планам, используемым при подготовке графической части документации по планировке территории»; государственных регламентов, норм, правил, стандартов, а также исходных данных, технических условий и требований, выданных органами государственного надзора и заинтересованными организациями при согласовании места размещения объекта строительства. При разработке проекта планировки учитывать территориальное планирование субъекта Российской Федерации, муниципального образования. Чертежи проекта межевания территории представляются на топографической подоснове (масштаб 1:500) в масштабе М 1:1000;1:2000.</p>
12.	Состав и содержание работ	<p>Документацию по планировке территории выполнить в следующем составе:</p> <p>1. Проект планировки территории</p> <p>Раздел 1 «Проект планировки территории. Графическая часть» включает в себя:</p>

		<p>чертеж красных линий (масштаб 1:1000; 1:2000);</p> <p>чертеж границ зон планируемого размещения линейных объектов (масштаб 1:1000; 1:2000);</p> <p>чертеж границ зон планируемого размещения линейных объектов, подлежащих переносу (переустройству) из зон планируемого размещения линейных объектов (масштаб 1:1000; 1:2000).</p> <p>Дополнительно в проекте планировки территории должны быть отображены границы зон планируемого размещения объектов дорожного сервиса, иных зданий и сооружений, необходимых для содержания автомобильной дороги общего пользования федерального значения с учетом соблюдения соответствующих норм и требований к их размещению.</p> <p>чертеж границ зон планируемого размещения линейных объектов, подлежащих реконструкции в связи с изменением их местоположения.</p> <p>Раздел 2 «Положение о размещении линейных объектов» должен содержать следующую информацию:</p> <p>а) наименование, основные характеристики (категория, протяженность, проектная мощность, пропускная способность, грузонапряженность, интенсивность движения) и назначение планируемых для размещения линейных объектов, а также линейных объектов, подлежащих реконструкции в связи с изменением их местоположения;</p> <p>б) перечень субъектов Российской Федерации, перечень муниципальных районов, городских округов в составе субъектов Российской Федерации, перечень поселений, населенных пунктов, внутригородских территорий городов федерального значения, на территориях которых устанавливаются зоны планируемого размещения линейных объектов;</p> <p>в) перечень координат характерных точек границ зон планируемого размещения линейных объектов;</p> <p>г) перечень координат характерных точек границ зон планируемого размещения линейных объектов, подлежащих переносу (переустройству) из зон планируемого размещения линейных объектов, подлежащих реконструкции в связи с изменением их местоположения;</p> <p>д) предельные параметры разрешенного строительства, реконструкции объектов капитального строительства, входящих в состав линейных объектов в границах зон их планируемого размещения:</p> <p>минимальные отступы от границ земельных участков в целях определения мест допустимого размещения объектов капитального строительства, которые входят в состав линейных объектов и за пределами которых запрещено строительство таких объектов, в границах каждой зоны планируемого размещения объектов капитального строительства, входящих в состав линейных объектов;</p> <p>требования к архитектурным решениям объектов капитального строительства, входящих в состав линейных объектов, в</p>
--	--	--

	<p>границах каждой зоны планируемого размещения таких объектов, расположенной в границах территории исторического поселения федерального или регионального значения, с указанием:</p> <p>требований к объемно-пространственным, архитектурно-стилистическим и иным характеристикам таких объектов, влияющим на их внешний облик и (или) на композицию, а также на силуэт застройки исторического поселения;</p> <p>е) информация о необходимости осуществления мероприятий по защите сохраняемых объектов капитального строительства (здание, строение, сооружение, объекты, строительство которых не завершено), существующих и строящихся на момент подготовки проекта планировки территории, а также объектов капитального строительства, планируемых к строительству в соответствии с ранее утвержденной документацией по планировке территории, от возможного негативного воздействия в связи с размещением линейных объектов;</p> <p>ж) информация о необходимости осуществления мероприятий по сохранению объектов культурного наследия от возможного негативного воздействия в связи с размещением линейных объектов;</p> <p>з) информация о необходимости осуществления мероприятий по охране окружающей среды;</p> <p>и) информация о необходимости осуществления мероприятий по защите территории от чрезвычайных ситуаций природного и техногенного характера, в том числе по обеспечению пожарной безопасности и гражданской обороне.</p> <p>Материалы по обоснованию проекта планировки территории</p> <p>Раздел 3 «Материалы по обоснованию проекта планировки территории. Графическая часть» должен быть представлен в виде схем, выполненных на цифровом топографическом плане.</p> <p>«Материалы по обоснованию проекта планировки территории. Графическая часть» содержит следующие схемы:</p> <p>а) схема расположения элементов планировочной структуры (территорий, занятых линейными объектами и (или) предназначенных для размещения линейных объектов) (масштаб 1:1000);</p> <p>б) схема использования территории в период подготовки проекта планировки территории (масштаб 1:1000; 1:2000);</p> <p>в) схема организации улично-дорожной сети и движения транспорта (масштаб 1:1000; 1:2000);</p> <p>г) схема вертикальной планировки территории, инженерной подготовки и инженерной защиты территории (масштаб 1:1000; 1:2000);</p> <p>д) схема границ территорий объектов культурного наследия (масштаб 1:1000; 1:2000);</p> <p>е) схема границ зон с особыми условиями использования территорий особо охраняемых природных территорий, лесничеств (масштаб 1:1000; 1:2000);</p>
--	--

	<p>ж) схема границ территорий, подверженных риску возникновения чрезвычайных ситуаций природного и техногенного характера (пожар, взрыв, химическое, радиоактивное заражение, затопление, подтопление, оползень, карсты, эрозия и т.д.) (масштаб 1:1000; 1:2000);</p> <p>з) схема конструктивных и планировочных решений (масштаб 1:1000; 1:2000);</p> <p>иные материалы для обоснования положений по планировке территории.</p> <p>Раздел 4 «Материалы по обоснованию проекта планировки территории. Пояснительная записка» содержит:</p> <p>а) описание природно-климатических условий территории, в отношении которой разрабатывается проект планировки территории;</p> <p>б) обоснование определения границ зон планируемого размещения линейных объектов;</p> <p>в) обоснование определения границ зон планируемого размещения линейных объектов, подлежащих переносу (переустройству) из зон планируемого размещения линейных объектов;</p> <p>г) обоснование определения предельных параметров застройки территории в границах зон планируемого размещения объектов капитального строительства, входящих в состав линейных объектов;</p> <p>д) ведомость пересечений границ зон планируемого размещения линейного объекта (объектов) с сохраняемыми объектами капитального строительства (здание, строение, сооружение, объект, строительство которого не завершено), существующими и строящимися на момент подготовки проекта планировки территории;</p> <p>е) ведомость пересечений границ зон планируемого размещения линейного объекта (объектов) с объектами капитального строительства, строительство которых запланировано в соответствии с ранее утвержденной документацией по планировке территории;</p> <p>ж) ведомость пересечений границ зон планируемого размещения линейного объекта (объектов) с водными объектами (в том числе с водотоками, водоемами, болотами и т.д.).</p> <p>Обязательным приложением к разделу 4 «Материалы по обоснованию проекта планировки территории. Пояснительная записка» являются:</p> <p>а) материалы и результаты инженерных изысканий, используемые при подготовке проекта планировки территории, с приложением документов, подтверждающих соответствие лиц, выполнивших инженерные изыскания, требованиям части 2 статьи 47 Градостроительного кодекса Российской Федерации;</p> <p>б) программа и задание на проведение инженерных изысканий, используемые при подготовке проекта планировки территории;</p>
--	---

		<p>в) исходные данные, используемые при подготовке проекта планировки территории;</p> <p>г) решение о подготовке документации по планировке территории с приложением задания.</p> <p>2. Проект межевания территории</p> <p>Основная часть</p> <p>1) Текстовая часть проекта межевания территории включает в себя:</p> <p>а) перечень и сведения о площади образуемых земельных участков, в том числе возможные способы их образования;</p> <p>б) перечень и сведения о площади образуемых земельных участков, которые будут отнесены к территориям общего пользования или имуществу общего пользования, в том числе в отношении которых предполагаются резервирование и (или) изъятие для государственных или муниципальных нужд;</p> <p>в) вид разрешенного использования образуемых земельных участков в соответствии с проектом планировки территории;</p> <p>г) целевое назначение лесов, вид (виды) разрешенного использования лесного участка, количественные и качественные характеристики лесного участка, сведения о нахождении лесного участка в границах особо защитных участков лесов (в случае, если подготовка проекта межевания территории осуществляется в целях определения местоположения границ образуемых и (или) изменяемых лесных участков);</p> <p>д) сведения о границах территории, в отношении которой утвержден проект межевания, содержащие перечень координат характерных точек этих границ в системе координат, используемой для ведения Единого государственного реестра недвижимости. Координаты характерных точек границ территории, в отношении которой утвержден проект межевания, определяются в соответствии с требованиями к точности определения координат характерных точек границ, установленных в соответствии с Градостроительным кодексом Российской Федерации для территориальных зон.</p> <p>2) Чертеж межевания территории отображаются (масштаб 1:1000):</p> <p>а) границы планируемых и существующих элементов планировочной структуры;</p> <p>б) красные линии, утвержденные в составе проекта планировки территории;</p> <p>в) линии отступа от красных линий в целях определения мест допустимого размещения зданий, строений, сооружений;</p> <p>г) границы образуемых и (или) изменяемых земельных участков, условные номера образуемых земельных участков, в том числе в отношении которых предполагаются их резервирование и (или) изъятие для государственных или муниципальных нужд;</p> <p>д) границы зон действия публичных сервитутов;</p>
--	--	---

		<p>е) границы планируемых санитарно-защитных зон.</p> <p>Материалы по обоснованию проекта межевания территории включают в себя чертежи, на которых отображаются:</p> <ol style="list-style-type: none"> 1) границы существующих земельных участков; 2) границы зон с особыми условиями использования территорий; 3) местоположение существующих объектов капитального строительства; 4) границы особо охраняемых природных территорий; 5) границы территорий объектов культурного наследия; 6) границ лесничеств, лесопарков, участковых лесничеств, лесных кварталов, лесотаксационных выделов или частей лесотаксационных выделов. <p>На графических материалах обязательно отображаются кадастровые номера земельных участков, объектов капитального строительства и кварталов по данным ЕГРН, границы муниципальных образований, сельских поселений, населенных пунктов, границы лесничеств, лесопарков, участковых лесничеств, лесных кварталов, лесотаксационных выделов или частей лесотаксационных выделов.</p> <p>Обязательным приложением к материалам по обоснованию проекта межевания территории являются сведения, полученные из Единого государственного реестра недвижимости.</p> <p>3. Каталог координат:</p> <ul style="list-style-type: none"> - образуемых земельных участков, в том числе частей земельных участков; - красных линий, устанавливаемых документацией по планировке территории; - придорожной полосы. <p>Подготовка графической части документации по планировке территории (проект межевания территории) осуществляется в соответствии с системой координат, используемой для ведения Единого государственного реестра недвижимости.</p>
13.	<p>Формы представления документации по планировке территории, требования к оформлению, комплектации и передаче материалов заказчику</p>	<p>Материалы представляются на бумажных и электронных носителях в формате, позволяющем обеспечить их размещение в информационных системах.</p> <p>Утвержденная документация по планировке территории (проект межевания территории) представляется в составе:</p> <ul style="list-style-type: none"> - 2 экземпляра документации на бумажном носителе, в том числе отдельными файлами по каждому муниципальному образованию; - 2 экземпляра на электронном носителе (CD и DVD дисках), в том числе отдельными файлами по каждому муниципальному образованию; - 2 экземпляра на электронном носителе (CD и DVD дисках) XML-документа(ов) утвержденной документации по планировке территории объекта, в соответствии с Приказом Федеральной службы государственной регистрации, кадастра и картографии от 01.08.2014 № П/369 «О реализации информационного взаимодействия при ведении


		<p>государственного кадастра недвижимости в электронном виде»; - 1 экземпляр на электронном носителе (CD и DVD дисках) XML-документа каталог координат зон с особыми условиями использования территории планируемого к размещению объекта в соответствии с Приказом Федеральной службы государственной регистрации, кадастра и картографии от 01.08.2014 № П/369 «О реализации информационного взаимодействия при ведении государственного кадастра недвижимости в электронном виде», в том числе в формате MIF/MID; - 1 экземпляр на электронном носителе (CD и DVD дисках) XML-документа каталог координат образуемых земельных участков, в том числе частей земельных участков в соответствии с Приказом Федеральной службы государственной регистрации, кадастра и картографии от 01.08.2014 № П/369 «О реализации информационного взаимодействия при ведении государственного кадастра недвижимости в электронном виде», в том числе в формате MIF/MID; Документация по планировке территории (проект межевания территории) передается на электронном носителе в форматах, в которых они разрабатывались и должны быть доступны для редактирования. Наименование файлов и папок на электронном носителе должно совпадать с наименованием документов на бумажном носителе. Форматы электронных документов¹: - текстовые материалы, расчеты, графики – в форматах, совместимых с Microsoft Office (*.doc, xls); - графические материалы (чертежи и схемы) – в формате, совместимом с Autocad, Mapinfo, Panorama; - прочие графические материалы – в форматах jpg, tiff, pdf, mif/mid. pdf.</p>
14.	Сроки выполнения работ	Начало работ с момента заключения Государственного контракта, срок окончания работ – декабрь 2020
15.	Особые условия	<p>В связи с возможностью изменения градостроительного и земельного законодательства РФ, а так изменения в законодательные акты после подписания Государственного контракта возможно внесение корректировок в техническое задание в части выполняемых работ без увеличения ее стоимости.</p> <p>Дополнительные работы осуществляемые Исполнителем в процессе исполнения работ в силу необходимости и понесенные в связи с их выполнением затраты, выполняются за счет средств Исполнителя и дополнительно Заказчиком не оплачиваются.</p> <p>Затраты на получение платных сведений из Единого государственного реестра недвижимости и других сведений входят в стоимость контрактной цены и дополнительно</p>

¹ Форматы электронных документов может быть изменен по согласованию с Заказчиком

		<p>Заказчиком не оплачиваются. В случае если в течении 5 лет после принятия работ Заказчиком, выявляются недостатки выполненных работ, Исполнитель обязан безвозмездно устранить недостатки, либо выполнить работу заново с возмещением Заказчику причиненных просрочкой исполнения убытков.</p>
--	--	---

Заказчик:


И.о. начальника
ФКУ Упрдор «Южный Урал»





С. А. Бойко
« » 2020 г.

Согласовано:

И.о. начальника Управления земельно -
имущественных отношений
Федерального дорожного агентства

 А.И. Соколовский
« » 2020 г.

Задорожних






МИНИСТЕРСТВО ТРАНСПОРТА РОССИЙСКОЙ ФЕДЕРАЦИИ
ФЕДЕРАЛЬНОЕ ДОРОЖНОЕ АГЕНТСТВО
(РОСАВТОДОР)
РАСПОРЯЖЕНИЕ

25.12.2020

Москва

№ 1098-р

О внесении изменений в распоряжение Федерального дорожного агентства от 24 сентября 2020 г. № 3000-р «О подготовке документации по планировке территории участка автомобильной дороги общего пользования федерального значения М-5 «Урал» Москва – Рязань – Пенза – Самара – Уфа – Челябинск км 1810+000 – км 1829+000 в Челябинской области»

На основании обращения федерального казенного учреждения «Управление федеральных автомобильных дорог «Южный Урал» Федерального дорожного агентства» (ФКУ Упрдор «Южный Урал») от 26 октября 2020 г. № 01-11/4699:

1. Внести в распоряжение Федерального дорожного агентства от 24 сентября 2020 г. № 3000-р «О подготовке документации по планировке территории участка автомобильной дороги общего пользования федерального значения М-5 «Урал» Москва – Рязань – Пенза – Самара – Уфа – Челябинск км 1810+000 – км 1829+000 в Челябинской области» (далее – Распоряжение) следующие изменения:

1) в Распоряжении, а также в задании, являющемся приложением к Распоряжению, словосочетание «км 1810+000 – км 1829+000» заменить на словосочетание «км 1820+000 – км 1839+000»;

2) в заголовке задания, являющегося приложением к Распоряжению, слово «разработку» заменить на слово «подготовку».

2. Контроль за исполнением настоящего распоряжения оставляю за собой.

Заместитель руководителя

И.В. Костюченко



ЧЕЛЯБИНСКАЯ ОБЛАСТЬ
АДМИНИСТРАЦИЯ ЧЕБАРКУЛЬСКОГО МУНИЦИПАЛЬНОГО РАЙОНА

456440, Челябинская область,
 8-35168-2-25-55 (факс 2-29-80)

г.Чебаркуль, ул.Мира, 15

от «27» января 2021 г. № 207

Заместителю
 генерального директора
 ООО НПП «Геокоминвест»
 Фомину В.В.

На письмо ООО НПП «Геокоминвест» от 22.01.2021 о согласовании документации по планировке территории сообщаем: рассмотрев документацию, Администрация Чебаркульского муниципального района согласовывает документацию по планировке территории участка автомобильной дороги общего пользования федерального значения М-5 «Урал» Москва – Рязань – Пенза – Самара – Уфа – Челябинск км 1820+000 – км 1839+000, подготовленную на основании распоряжения Росавтодора № 3000-р от 24.09.2020 года (в редакции распоряжения Росавтодора № 1098-р от 25.12.2020 года).

Глава Чебаркульского
 муниципального района



В.Л. Пупырев



**АДМИНИСТРАЦИЯ СОСНОВСКОГО МУНИЦИПАЛЬНОГО РАЙОНА
ЧЕЛЯБИНСКОЙ ОБЛАСТИ**

Российская Федерация, 456510, Челябинская область, Сосновский район, с. Долгодеревенское,
ул. 50 лет ВЛКСМ, 21, тел. (факс) тел. (8-351-44) 9-03-19, тел. (8-351-44) 9-03-17

от «28» 01 2021 г. № 273
на № _____ от « _____ » _____ 2021 г.

ООО НПП «Геокоминвест»
Заместителю генерального директора
В.В. Фомину

В ответ на письмо от 22.01.2021 вх. № 351 о согласовании «Документации по планировке территории участка автомобильной дороги общего пользования Федерального значения М-5 «Урал» Москва – Рязань – Пенза – Самара – Уфа – Челябинск км 1820+000-км 1839+000» сообщая следующее:

Представленный проект по составу и содержанию соответствует статье 45 Градостроительного Кодекса и согласован без замечаний.

Исполняющий обязанности
первого заместителя главы района

Н.Н. Плюскова

Антель О.В.
83514490325



МИНИСТЕРСТВО ЭКОЛОГИИ ЧЕЛЯБИНСКОЙ ОБЛАСТИ

проспект Ленина, д. 57, Челябинск, 454091 (почтовый адрес; ул. Кирова, д. 114, Челябинск, 454009)
 Телефон: (8-351) 264-66-80, факс: (8-351) 264-59-32, E-mail: info@mineco174.ru, http://www.mineco174.ru
 ОКПО 00097525, ОГРН 1047424528161, ИНН/КПП 7453135778/745301001

от 29.01.2021 № 01/747

ООО НПП «Геокоминвест»

На _____ от _____

Г

7

О предоставлении информации

На запрос от 29.12.2020 г. № 1407 о предоставлении информации, необходимой для проведения кадастровых работ в целях установления границ полосы отвода, внесения изменений в сведения ЕГРН по автомобильным дорогам общего пользования Федерального значения и земельным участкам полосы отвода для передачи их на иной уровень собственности на территории Челябинской области (участок автомобильной дороги М-5 «Урал» Москва — Рязань — Пенза — Самара — Уфа — Челябинск, км 1820+000 — км 1839+000 в Челябинской области), сообщаем следующее.

Согласно представленной схеме, в районе расположения указанного участка автомобильной дороги особо охраняемые природные территории регионального значения отсутствуют.

В отношении объектов растительного и животного мира, занесенных в Красную книгу Челябинской области, информируем, что в соответствии с письмом Министерства природных ресурсов и экологии Российской Федерации от 22.03.2018 г. № 05-12-53-7812, размещенным на сайте Министерства экологии Челябинской области (далее — Министерство) <http://mineco174.ru>, уполномоченные органы государственной власти Российской Федерации и субъектов Российской Федерации в настоящее время не располагают информацией о наличии (отсутствии) объектов животного и растительного мира, занесенных в Красную книгу Российской Федерации и красные книги субъектов Российской Федерации.

Согласно подпункту 4.5. пункта 4 раздела 1 Перечня видов работ по инженерным изысканиям, по подготовке проектной документации, по строительству, реконструкции, капитальному ремонту объектов капитального строительства, которые оказывают влияние на безопасность объектов

капитального строительства, утвержденного Приказом Министерства регионального развития Российской Федерации от 30.12.2009 г. № 624, работы по изучению растительности, животного мира выполняются в рамках инженерно-экологических изысканий.

Вместе с тем, информация о видах, включенных в Красную книгу Челябинской области, размещена в информационно-правовых системах (постановление Правительства Челябинской области от 22.04.2004 г. № 35-П «О занесении в Красную книгу Челябинской области объектов животного и растительного мира» в редакции от 29.03.2017 г.) и на сайте Министерства.

Одновременно сообщаем, что ширина водоохранной зоны (далее — ВЗ) и прибрежной защитной полосы (далее — ПЗП) поверхностных водных объектов устанавливается в соответствии со статьей 65 Водного кодекса Российской Федерации от 03.06.2006 г. № 74-ФЗ.

В районе данного участка протекает река Коелга. Протяженность реки Коелга составляет 221,42 км. Река Коелга является водным объектом особо ценного рыбохозяйственного значения первой категории. В соответствии с пунктом 13 статьи 65 Водного Кодекса Российской Федерации ПЗП водных объектов, относящихся к водным объектам особо ценного рыбохозяйственного значения, составляет 200 метров независимо от уклона прилегающих земель. Ширина ВЗ и ПЗП реки Коелга установлена в размере 200 метров.

Также в районе данного участка протекает река Лобановка. Ориентировочная протяженность реки Лобановка составляет 13 км. В соответствии со статьей 65 Водного Кодекса Российской Федерации ВЗ рек или ручьев протяженность от десяти до пятидесяти километров устанавливается в размере 100 метров. Ширина ПЗП устанавливается в зависимости от уклона берега водного объекта и составляет тридцать метров для обратного или нулевого уклона, сорок метров для уклона до трех градусов и пятьдесят метров для уклона три и более градусов.

Для получения сведений о наличии лесов необходимо обратиться в Главное управление лесами Челябинской области.

Министр экологии Челябинской области

С.Ф. Лихачев



ФЕДЕРАЛЬНОЕ АГЕНТСТВО ПО НЕДРОПОЛЬЗОВАНИЮ
(РОСНЕДРА)

ДЕПАРТАМЕНТ ПО НЕДРОПОЛЬЗОВАНИЮ
ПО УРАЛЬСКОМУ ФЕДЕРАЛЬНОМУ ОКРУГУ
(УРАЛНЕДРА)

Отдел геологии и лицензирования
по Челябинской области
(Челябинскнедра)

ул. Блюхера, 8 А, г. Челябинск, 454048
Тел. (351) 232-87-16, факс (351) 232-87-15
E-mail: chelbndra@rosnedra.gov.ru

15.03.2021 № 21
на № 1411 от 29.12.2020

ООО НПП ГЕОКОМИНВЕСТ

О предоставлении информации

Челябинскнедра, в соответствии с запросом от 29.12.2020 № 1411 сообщает, что в полномочия Челябинскнедра входит выдача заключения об отсутствии (наличии) полезных ископаемых в недрах под участком предстоящей застройки.

Для получения заключения необходимо предоставить заявку, подготовленную в соответствии с п. 25 «Административного регламента...», утвержденного приказом Министерства природных ресурсов и экологии РФ от 13.02.2013 № 53.

Начальник Челябинскнедра

С.С. Лотыс



МИНИСТЕРСТВО СЕЛЬСКОГО ХОЗЯЙСТВА ЧЕЛЯБИНСКОЙ ОБЛАСТИ (МИНСЕЛЬХОЗ ЧЕЛЯБИНСКОЙ ОБЛАСТИ)

ул. Сони Кривой, д. 75, Челябинск, 454126; Тел./факс (3512) 32 17 54; / 32 31 96, 32 08 11
E.mail: minagro@gov74.ru; Адрес в Интернете: www.chelagro.ru; Телетайп: 124217 HLEB RU
ОКПО 00097436 ОГРН 1047424529987; ИНН/КПП 7453136098 / 745301001

19.01.2021

№ 353

ООО НПП «Геокоминвест»

На № 1406 от 29.12.2020 г.



Министерство сельского хозяйства Челябинской области (далее именуется – Министерство), рассмотрев обращения о представлении информации относительно земельных участков, относящихся к особо ценным продуктивным сельскохозяйственным угодьям, о наличие скотомогильников и биотермических ям, сообщает следующее.

Министерство осуществляет свою деятельность в соответствии с постановлением Губернатора Челябинской области от 09.08.2004 г. № 407 «Об утверждении положения, структуры и штатной численности Министерства сельского хозяйства Челябинской области», в соответствии с которым ведение реестра особо ценных продуктивных сельскохозяйственных угодий в полномочия Министерства не входит.

Согласно пункту 89-1 постановления Губернатора Челябинской области от 10.12.2014 г. № 233 «Об утверждении Положения, структуры и штатной численности Министерства имущества Челябинской области» формирование перечня особо ценных продуктивных сельскохозяйственных угодий и внесение в него изменений осуществляется Министерством имущества Челябинской области.

Приказ Министерства имущества Челябинской области от 28.04.2017 г. № 89-П «Об утверждении перечня земель особо ценных продуктивных сельскохозяйственных угодий на территории Челябинской области, использование которых для целей, не связанных с сельскохозяйственным производством, не допускается» можно найти на официальном сайте Министерства имущества Челябинской области.

Так же сообщаем, что на участке и в радиусе 1000 метров от изысканий по объекту «М-5 «Урал» Москва - Рязань - Пенза - Самара - Уфа - Челябинск

ВХ № 29 2 20.01.21

км д пересечения с региональной дорогой «Обход города Челябинск», км 1820+000 - км 1839+000», расположенном на территории Чебаркульского муниципального района Челябинской области, сибиреязвенные захоронения, скотомогильники и биотермические ямы, указанные в Перечне скотомогильников, расположенных на территории Челябинской области, отсутствуют.

Заместитель Министра



Е.В. Недбайло



**ГОСУДАРСТВЕННЫЙ КОМИТЕТ
ОХРАНЫ ОБЪЕКТОВ
КУЛЬТУРНОГО НАСЛЕДИЯ
ЧЕЛЯБИНСКОЙ ОБЛАСТИ**

Российская Федерация, ул. Воровского, 30,
г. Челябинск, 454048,
тел. (8-351) 232-40-05, okn@okn.eps74.ru
ОГРН 1167456104826,
ИНН/КПП 7453298236/745301001

28 ЯНВ 2021

№ 03-12/237

ООО НПП «Геокоминвест»
Заместителю генерального директора
В.В. Фомину

На Ваше обращение от 29.12.2020 г. № 1410 о наличии объектов культурного наследия на территории проведения кадастровых работ в целях установления границ полосы отвода, внесения изменений в сведения ЕГРН по автомобильным дорогам общего пользования федерального значения и земельным участкам полосы отвода для передачи их на иной уровень собственности, расположенных на км 1810+000 – 1829+000 автомобильной дороги М-5 «Урал» Москва – Рязань – Пенза – Самара – Уфа - Челябинск, сообщаем следующее.

В едином государственном реестре объектов культурного наследия (памятников истории и культуры) народов Российской Федерации и в перечне выявленных объектов культурного наследия Челябинской области, представляющих историческую, художественную или иную культурную ценность, отсутствуют объекты культурного наследия, расположенные на рассматриваемой территории.

Испрашиваемая территория расположена вне зон охраны, защитных зон объектов культурного наследия.

В Государственном комитете охраны объектов культурного наследия Челябинской области (далее – Комитет) не имеется данных об отсутствии на рассматриваемой территории объектов, обладающих признаками объекта культурного наследия.

В связи с вышесказанным заказчик работ в соответствии со ст. 28, 30, 31, 32, 36, 45.1 Федерального закона от 25.06.2002 г. № 73-ФЗ «Об объектах культурного наследия (памятниках истории и культуры) народов Российской Федерации» (далее – Закон) обязан:

1) обеспечить проведение историко-культурной экспертизы земельного участка, подлежащего воздействию земляных, строительных, хозяйственных и иных работ, путем археологической разведки, в порядке, установленном ст. 45.1 Закона;

2) представить в Комитет документацию, подготовленную на основе археологических полевых работ, содержащую результаты исследований, в соответствии с которыми определяется наличие или отсутствие объектов, обладающих признаками объекта культурного наследия на земельном участке, подлежащем воздействию земляных, строительных, хозяйственных и иных работ, а также заключение государственной историко-культурной экспертизы указанной документации (либо земельного участка).

В случае обнаружения в границах земельного участка, подлежащего воздействию земляных, строительных, хозяйственных и иных работ объектов, обладающих признаками объекта археологического наследия, и после принятия Комитетом решения о включении данного объекта в перечень выявленных объектов культурного наследия:

1) обеспечить разработку в составе проектной документации раздел об обеспечении сохранности выявленного объекта культурного наследия или о проведении спасательных археологических полевых работ или проект обеспечения сохранности выявленного объекта культурного наследия либо план проведения спасательных археологических полевых работ, включающих оценку воздействия проводимых работ на указанный объект культурного наследия (далее – документация или раздел документации, обосновывающий меры по обеспечению сохранности выявленного объекта культурного (археологического) наследия);

2) обеспечить получение по документации или разделу документации, обосновывающей меры по обеспечению сохранности выявленного объекта культурного наследия заключение государственной историко-культурной экспертизы и представить его совместно с указанной документацией в Комитет на согласование;

3) обеспечить реализацию согласованной Комитетом документации, обосновывающей меры по обеспечению сохранности выявленного объекта культурного (археологического) наследия.

Список аттестованных экспертов по проведению государственной историко-культурной экспертизы находится на сайте Министерства культуры Российской Федерации в разделе Портал открытых данных (opendata.mkrf.ru).

Проведение кадастровых работ и перевод земель и земельных участков из одной категории в другую не требует проведения государственной историко-культурной экспертизы земельного участка.

Председатель
Государственного комитета



А.В. Федичкин



ГЛАВНОЕ УПРАВЛЕНИЕ ЛЕСАМИ
ЧЕЛЯБИНСКОЙ ОБЛАСТИ
ЧЕЛЯБИНСКОЕ ОБЛАСТНОЕ
БЮДЖЕТНОЕ УЧРЕЖДЕНИЕ
«ЧЕБАРКУЛЬСКИЙ ЛЕСХОЗ»

Миасское шоссе, дом № 5, город Чебаркуль,
Челябинская область, 456440, Российская Федерация
Телефон: 8 (35168) 2-50-18, 8 (35168) 2-37-63
Факс: 8 (35168) 6-01-64, e-mail: cheb-les@mail.ru

от «11» февраля 2021 г. № 57
на исх № 14674 от 28.12.20г.

Первому заместителю
начальника
Главного управления лесами
Челябинской области
В. Н. Нигматуллину

ЗАКЛЮЧЕНИЕ

о выборе участка лесного фонда.

В соответствии с письмом Главного управления лесами Челябинской области №14674 от 28.12.20г., был обследован лесной участок, испрашиваемый под размещение и эксплуатацию автомобильной дороги М-5 «Урал» (Москва-Рязань-Пенза-Самара-Уфа-Челябинск км 1820+000-1839+000).

Заявитель: ООО НПП «Геокоминвест» город Москва.

Данный лесной участок расположен в кварталах 78,79,81,82,84,85,86 Бишкильского участкового лесничества, в квартале 70 Травниковского участкового лесничества, на площади 140512 кв. м., относится к защитным лесам, в том числе:

Защитные полосы лесов, вдоль ж/д путей и автодорог-11,0539 га;

Противоэрозийные леса-2,9973 га;

Таксационная характеристика испрашиваемого лесного участка согласно материалам таксации 1997 г.

№ п/п	Лесничество по свидетельству регистрации права	№ квартала	№ выдела (часть)	Площадь, га	Состав насаждения	Класс возраста	Бонитет	Полнота	Запас на м ³ /га	Категория защитности
1.	Чебаркульское Травниковское	70	ч. 60	0,1060	10Б	8	2	0,7	23	Защитные полосы лесов, вдоль ж/д путей и автодорог
2.	Чебаркульское Бишкильское	82	ч. 30	0,0538	10Б	7	3	0,7	20	Защитные полосы лесов, вдоль ж/д путей и автодорог
3.	Чебаркульское Бишкильское	82	ч. 30	0,0050						
4.	Чебаркульское Бишкильское	82	ч. 30	0,0204						
5.	Чебаркульское Бишкильское	82	ч. 30	0,0008						
6.	Чебаркульское	82	ч. 31	1,2693	10Б	8	2	0,5	15	Защитные

	Бишкильское									полосы лесов, вдоль ж/д путей и автодорог
		82	ч. 34	1,0144	10Б	7	3	0,6	16	Противоэрозионные леса
7.	Чебаркульское Бишкильское	82	ч. 33	0,2492	10Б	7	2	0,3	9	Противоэрозионные леса
8.	Чебаркульское Бишкильское	83	ч. 8	0,9415	10Б+Б+Ос	9	3	0,6	19	Противоэрозионные леса
9.	Чебаркульское Бишкильское	83	ч. 32	0,3125	10Б+Ос	8	2	0,7	22	Противоэрозионные леса
10.	Чебаркульское Бишкильское	84	ч. 1	0,4531	8Б2Ос	7	3	0,6	17	Защитные полосы лесов, вдоль ж/д путей и автодорог
11.	Чебаркульское Бишкильское	84	ч. 2	0,0811	10Б+Ос	7	3	0,5	14	Защитные полосы лесов, вдоль ж/д путей и автодорог
12.	Чебаркульское Бишкильское	84	ч. 4	0,0351	5Б5Ос	7	3	0,6	17	Защитные полосы лесов, вдоль ж/д путей и автодорог
13.	Чебаркульское Бишкильское	84	ч. 4	0,0549						
14.	Чебаркульское Бишкильское	84	ч. 5	0,2579	10Б+Ос	8	2	0,5	15	Защитные полосы лесов, вдоль ж/д путей и автодорог
15.	Чебаркульское Бишкильское	84	ч. 5	0,0053						
16.	Чебаркульское Бишкильское	84	ч. 5	0,1249						
17.	Чебаркульское Бишкильское	84	ч. 6	0,5399	10Б+Ос+С	4	4	0,6	6	Защитные полосы лесов, вдоль ж/д путей и автодорог
18.	Чебаркульское Бишкильское	84	ч. 26	0,0687	10Б	7	3	0,7	20	Защитные полосы лесов, вдоль ж/д путей и автодорог
19.	Чебаркульское Бишкильское	84	ч. 27	0,1427	10Б	6	3	0,5	11	Защитные полосы лесов, вдоль ж/д путей и автодорог
20.	Чебаркульское Бишкильское	84	ч. 30	0,5631	10Б	3	4	0,6	4	Защитные полосы лесов, вдоль ж/д путей и автодорог
21.	Чебаркульское Бишкильское	84	ч. 31	0,0418	10Б	7	3	0,7	20	Защитные полосы лесов, вдоль ж/д путей и автодорог
22.	Чебаркульское Бишкильское	84	ч. 47	0,0999	8Б2Ос	4	4	0,6	6	Защитные полосы лесов, вдоль ж/д путей и автодорог
23.	Чебаркульское Бишкильское	85	ч. 2	0,9895	10Б	7	2	0,7	21	Защитные полосы лесов, вдоль ж/д путей и автодорог
		85	ч. 1-7	3,7212	10Б	7	2	0,7	21	Защитные полосы лесов, вдоль ж/д путей и автодорог
24.	Чебаркульское Бишкильское	86	ч. 1	0,1588	10Б	8	3	0,7	20	Защитные полосы лесов, вдоль ж/д путей и автодорог
25.	Чебаркульское Бишкильское	86	ч. 1	0,0210						
26.	Чебаркульское Бишкильское	86	ч. 1	0,4256						

27.	Чевбаркульское Бишкильское	86	ч. 1	0,4538						
28.	Чевбаркульское Бишкильское	86	ч. 3	0,0500	10Б	7	2	0,6	18	Защитные полосы лесов, вдоль ж/д путей и автодорог
		86	ч. 4	0,0500	10Б	7	2	0,7	22	Защитные полосы лесов, вдоль ж/д путей и автодорог
		86	ч. 98	0,0900	10Б	1	3	0,4	1	Защитные полосы лесов, вдоль ж/д путей и автодорог
		86	ч. 99	0,1400	10Б+Ос	8	2	0,7	21	Защитные полосы лесов, вдоль ж/д путей и автодорог
		86	ч. 103	0,1300	5Б5Ос	4	3	0,3	4	Защитные полосы лесов, вдоль ж/д путей и автодорог
		78	ч. 12	0,0500	10Б	6	2	0,6	17	Защитные полосы лесов, вдоль ж/д путей и автодорог
		78	ч. 30	0,0500	10Б	7	2	0,7	20	Защитные полосы лесов, вдоль ж/д путей и автодорог
		78	ч. 31	0,0400	5Б5Ос	6	3	0,5	12	Защитные полосы лесов, вдоль ж/д путей и автодорог
		78	ч. 32	0,0999	10Б	8	2	0,7	21	Защитные полосы лесов, вдоль ж/д путей и автодорог
		78	ч. 22-7	0,3897	9Б1Ос	7	2	0,7	21	Противоэрозионные леса
		78	ч. 23	0,0900	10Б+Ос	9	3	0,6	19	Противоэрозионные леса
		79	ч. 24	0,1203	10Б	8	2	0,6	18	Защитные полосы лесов, вдоль ж/д путей и автодорог
		79	ч. 25	0,1200	10Б	8	3	0,7	21	Защитные полосы лесов, вдоль ж/д путей и автодорог
		79	ч. 27	0,0700	10Б	8	3	0,4	11	Защитные полосы лесов, вдоль ж/д путей и автодорог
		81	ч. 2	0,0900	10Б	7	2	0,7	22	Защитные полосы лесов, вдоль ж/д путей и автодорог
81	ч. 5-7	0,2601	10Б	7	2	0,8	24	Защитные полосы лесов, вдоль ж/д путей и автодорог		
Итого				14,0512						

- В соответствии с «Перечнем объектов, не связанных с созданием лесной инфраструктуры для защитных лесов, эксплуатационных лесов, резервных лесов», утвержденным распоряжением Правительства РФ от 27 мая 2013 года № 849-р, в защитных лесах, относящихся к категории противоэрозионные леса; защитные полосы лесов, вдоль ж/д путей и автодорог - реконструкция и эксплуатация линейных объектов разрешена.

- Лесной участок в аренду не передан.

- Сведения об обременении другими видами использования лесов - отсутствуют.

- ОЗУ нет.

- В состав ООПТ испрашиваемый лесной участок не входит
- Строительство и эксплуатация линейных объектов на испрашиваемом лесном участке не противоречит регламенту Чебаркульского лесничества, утвержденному Главным управлением лесами Челябинской области №704 от 30.11.2018г.
- Полного или частичного наложения испрашиваемого участка на лесные участки, переданные в пользование или образуемые в соответствии с ранее принятыми решениями об утверждении схемы расположения земельного участка, срок действия которых не истек или по которым ранее поступили обращения о согласовании схемы, нет.

Руководитель



Меньшин А.П.

СХЕМА
лесных участков
Участок автомобильной дороги общего пользования федерального значения М-5
«Урал» Москва - Рязань - Пенза - Самара - Уфа - Челябинск км 1820+000 - км 1839+000
в Челябинской области

Масштаб 1:40000



Условные обозначения:

— - граница земельного участка

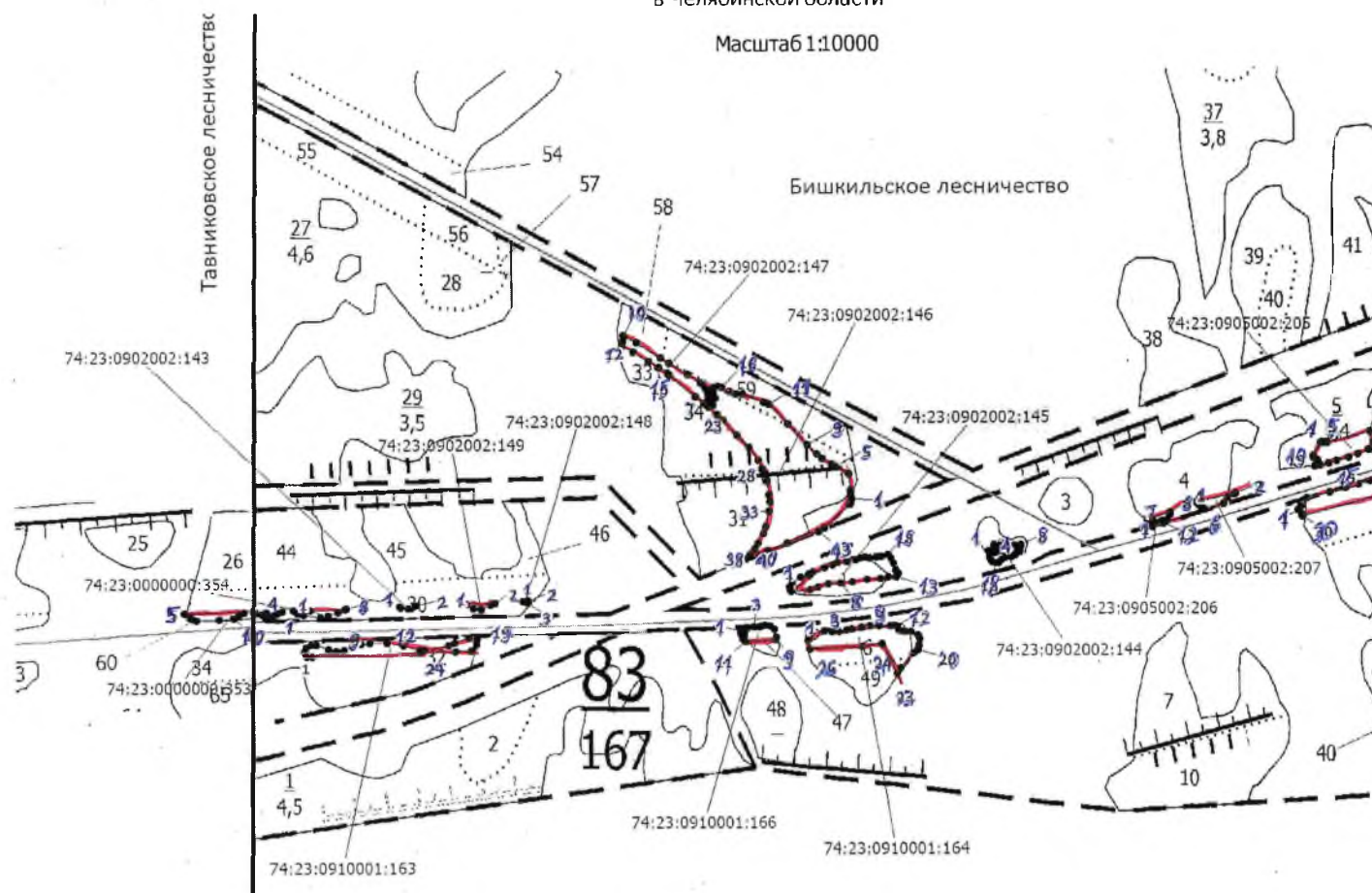
Выноска 1

СХЕМА

2

испрашиваемых лесных участков
для размещения автомобильной дороги общего пользования федерального значения М-5
«Урал» Москва - Рязань - Пенза - Самара - Уфа - Челябинск км 1820+000 - км 1839+000
в Челябинской области

Масштаб 1:10000



Условные обозначения:

- 74:23:0000000:113 - кадастровый номер испрашиваемого земельного участка
 - граница испрашиваемого земельного участка
 ● 1 - номер характерной точки испрашиваемого земельного участка

74:23:0000000:354 Квартал 82, часть выдела 30
Площадь 0,0538 га

№№ пунктов	Румбы линий	Длина линии, м
1	ЮВ: 61° 23' 22"	6
2	ЮВ: 74° 47' 13"	10
3	ЮВ: 80° 02' 36"	26
4	СВ: 79° 24' 18"	13
5	СВ: 68° 28' 13"	15
6	СВ: 70° 49' 16"	10
7	СВ: 60° 18' 56"	4
8	ЮЗ: 87° 50' 40"	54
9	ЮЗ: 87° 47' 41"	26

74:23:0000000:353 Квартал 70, часть выдела 60
Площадь 0,1060 га

№№ пунктов	Румбы линий	Длина линии, м
1	СВ: 65° 57' 52"	6
2	СВ: 61° 39' 08"	7
3	ЮЗ: 87° 50' 06"	23
4	ЮЗ: 87° 49' 10"	121
5	ЮВ: 56° 08' 22"	10
6	ЮВ: 53° 21' 29"	5
7	ЮВ: 68° 42' 37"	6
8	СВ: 87° 31' 54"	35
9	СВ: 87° 59' 59"	22
10	СВ: 54° 07' 38"	10
11	СВ: 68° 10' 30"	9
12	СВ: 83° 17' 06"	13
13	СВ: 76° 54' 29"	1
14	ЮВ: 81° 00' 59"	8
15	ЮВ: 56° 15' 36"	6
16	ЮВ: 81° 03' 57"	7
17	СВ: 65° 28' 08"	9

74:23:0910001:163 Квартал 83, часть выдела 32
Площадь 0,3125 га

№№ пунктов		Румбы линий	Длина линии, м
1	2	СЗ: 29° 07' 10"	9
2	3	СВ: 24° 18' 34"	7
3	4	СВ: 63° 19' 24"	9
4	5	ЮВ: 86° 29' 15"	8
5	6	ЮВ: 68° 24' 52"	19
6	7	ЮВ: 80° 35' 12"	12
7	8	СВ: 83° 15' 27"	12
8	9	СВ: 68° 25' 57"	13
9	10	СВ: 72° 22' 45"	14
10	11	СВ: 85° 05' 00"	12
11	12	ЮВ: 88° 22' 19"	27
12	13	ЮВ: 80° 51' 08"	25
13	14	ЮВ: 75° 14' 29"	25
14	15	СВ: 87° 23' 20"	6
15	16	СВ: 78° 37' 24"	37
16	17	СВ: 73° 36' 50"	10
17	18	СВ: 69° 03' 53"	22
18	19	ЮВ: 88° 25' 14"	12
19	20	ЮВ: 8° 46' 09"	2
20	21	ЮЗ: 6° 19' 55"	8
21	22	ЮЗ: 39° 33' 35"	12
22	23	ЮЗ: 87° 51' 21"	24
23	24	ЮЗ: 87° 51' 18"	53
24	25	ЮЗ: 87° 53' 30"	161
25	1	ЮЗ: 87° 46' 01"	8

74:23:0902002:143 Квартал 82, часть выдела 30
Площадь 0,0050 га

№№ пунктов		Румбы линий	Длина линии, м
1	2	СВ: 87° 59' 38"	24
2	3	ЮЗ: 69° 22' 40"	12
3	4	СЗ: 77° 04' 56"	11
4	1	СЗ: 60° 30' 46"	2

74:23:0902002:149 Квартал 82, часть выдела 30
Площадь 0,0204 га

№№ пунктов		Румбы линий	Длина линии, м
1	2	СВ: 87° 56' 34"	43
2	3	ЮЗ: 65° 15' 28"	7
3	4	ЮЗ: 66° 58' 53"	15
4	5	СЗ: 83° 24' 43"	11
5	1	СЗ: 61° 51' 37"	13

74:23:0902002:148 Квартал 82, часть выдела 30
Площадь 0,0008 га

№№ пунктов		Румбы линий	Длина линии, м
1	2	СВ: 85° 15' 41"	8
2	3	ЮЗ: 50° 43' 15"	4
3	1	СЗ: 68° 06' 45"	5

74:23:0910001:166 Квартал 84, часть выдела 47
Площадь 0,0999 га

№№ пунктов		Румбы линий	Длина линии, м
1	2	СВ: 60° 57' 40"	11
2	3	СВ: 77° 30' 18"	9
3	4	ЮВ: 84° 50' 27"	7
4	5	СВ: 74° 04' 15"	5
5	6	СВ: 72° 53' 17"	5
6	7	ЮВ: 85° 27' 52"	8
7	8	ЮВ: 49° 55' 17"	8
8	9	ЮВ: 9° 26' 18"	12
9	10	ЮЗ: 15° 26' 53"	4
10	11	ЮЗ: 86° 52' 57"	45
11	12	СЗ: 30° 37' 07"	2
12	13	СЗ: 52° 40' 59"	3
13	14	СВ: 22° 36' 51"	8
14	15	ЮЗ: 84° 44' 27"	2
15	16	СЗ: 81° 47' 52"	4
16	1	СВ: 32° 53' 17"	5

74:23:0902002:147 Квартал 82, часть выдела 33
Площадь 0,2492 га

№№ пунктов		Румбы линий	Длина линии, м
1	2	СЗ: 0° 04' 24"	8
2	3	СЗ: 14° 50' 03"	8
3	4	СЗ: 29° 52' 34"	4
4	5	СЗ: 48° 36' 36"	9
5	6	СЗ: 55° 57' 07"	23
6	7	СЗ: 57° 29' 42"	33
7	8	СЗ: 58° 26' 24"	15
8	9	СЗ: 58° 26' 47"	43
9	10	СЗ: 58° 23' 52"	22
10	11	ЮЗ: 8° 19' 32"	10
11	12	ЮЗ: 10° 48' 30"	7
12	13	ЮВ: 60° 59' 34"	19
13	14	ЮВ: 59° 24' 45"	27
14	15	ЮВ: 57° 40' 20"	17
15	16	ЮВ: 56° 18' 36"	1
16	17	ЮВ: 56° 32' 36"	15
17	18	ЮВ: 55° 35' 14"	5
18	19	ЮВ: 49° 54' 40"	50
19	20	ЮВ: 49° 58' 15"	17
20	21	ЮВ: 49° 47' 20"	7
21	1	СВ: 4° 54' 34"	9

74:23:0902002:146 Квартал 82, часть выдела 31,
часть выдела 34.
Площадь 2,2837 га
часть выдела 31 – 1,2693 га
часть выдела 34 – 1,0144 га

№№ пунктов	Румбы линий	Длина линии, м
1	2	СЗ: 11° 50' 56"
2	3	СЗ: 3° 57' 01"
3	4	СЗ: 5° 58' 20"
4	5	СЗ: 61° 46' 32"
5	6	СЗ: 56° 11' 12"
6	7	СЗ: 56° 13' 34"
7	8	СЗ: 50° 55' 02"
8	9	СЗ: 45° 51' 24"
9	10	СЗ: 41° 42' 31"
10	11	СЗ: 44° 23' 05"
11	12	СЗ: 67° 31' 42"
12	13	СЗ: 68° 04' 46"
13	14	СЗ: 88° 15' 37"
14	15	СЗ: 75° 17' 11"
15	16	СЗ: 56° 00' 59"
16	17	СЗ: 79° 00' 19"
17	18	ЮЗ: 62° 29' 27"
18	19	ЮЗ: 2° 03' 13"
19	20	ЮВ: 20° 57' 59"
20	21	ЮЗ: 18° 28' 04"
21	22	ЮЗ: 62° 26' 50"
22	23	ЮВ: 48° 30' 20"
23	24	ЮВ: 47° 19' 38"
24	25	ЮВ: 44° 41' 57"
25	26	ЮВ: 43° 06' 34"
26	27	ЮВ: 35° 39' 10"
27	28	ЮВ: 25° 10' 36"
28	29	ЮВ: 25° 06' 06"
29	30	ЮВ: 17° 13' 21"
30	31	ЮВ: 9° 25' 14"
31	32	ЮВ: 2° 05' 11"
32	33	ЮЗ: 3° 36' 01"
33	34	ЮЗ: 12° 22' 28"
34	35	ЮЗ: 20° 38' 42"
35	36	ЮЗ: 27° 10' 10"
36	37	ЮЗ: 33° 32' 27"
37	38	ЮЗ: 38° 35' 38"
38	39	ЮЗ: 43° 12' 51"
39	40	СВ: 62° 35' 24"
40	41	СВ: 71° 15' 26"
41	42	СВ: 67° 23' 56"
42	43	СВ: 69° 54' 40"
43	44	СВ: 65° 20' 04"
44	45	СВ: 46° 29' 28"
45	46	СВ: 26° 33' 54"
46	1	СВ: 12° 24' 59"

74:23:0902002:145 Квартал 84, выдел 1
Площадь 0,4531 га

№№ пунктов	Румбы линий	Длина линии, м
1	2	ЮЗ: 34° 08' 09"
2	3	ЮВ: 16° 15' 37"
3	4	ЮВ: 56° 36' 23"
4	5	СВ: 84° 57' 14"
5	6	СВ: 72° 06' 09"
6	7	СВ: 72° 05' 13"
7	8	СВ: 85° 17' 13"
8	9	СВ: 84° 51' 39"
9	10	СВ: 79° 27' 52"
10	11	СВ: 85° 34' 16"
11	12	СВ: 80° 21' 14"
12	13	СВ: 85° 58' 45"
13	14	СВ: 36° 56' 08"
14	15	СЗ: 28° 13' 09"
15	16	СЗ: 23° 42' 14"
16	17	СЗ: 20° 55' 28"
17	18	СЗ: 42° 33' 44"
18	19	ЮЗ: 76° 48' 52"
19	20	ЮЗ: 84° 46' 00"
20	21	ЮЗ: 80° 32' 16"
21	22	СЗ: 77° 27' 18"
22	23	ЮЗ: 77° 27' 18"
23	24	ЮЗ: 65° 53' 09"
24	25	ЮЗ: 80° 18' 59"
25	26	ЮЗ: 84° 20' 37"
26	27	ЮЗ: 65° 50' 11"
27	28	ЮЗ: 70° 22' 26"
28	29	ЮЗ: 70° 00' 25"
29	30	ЮЗ: 66° 46' 40"
30	31	ЮЗ: 53° 44' 26"
31	32	СЗ: 19° 22' 02"
32	33	СВ: 70° 37' 58"
33	34	ЮВ: 19° 22' 02"
34	1	ЮЗ: 70° 37' 58"

74:23:0910001:164 Квартал 84, часть выдела 6
Площадь 0,5399 га

№№ пунктов		Румбы линий	Длина линии, м
1	2	СВ: 64° 34' 51"	11
2	3	СВ: 81° 38' 07"	13
3	4	ЮВ: 85° 35' 24"	12
4	5	СВ: 89° 56' 26"	10
5	6	СВ: 81° 13' 30"	12
6	7	СВ: 75° 23' 42"	9
7	8	СВ: 78° 30' 43"	13
8	9	СВ: 82° 27' 04"	13
9	10	СВ: 86° 31' 38"	15
10	11	ЮВ: 89° 26' 37"	16
11	12	ЮВ: 86° 31' 09"	8
12	13	ЮВ: 65° 53' 52"	3
13	14	ЮВ: 31° 18' 49"	6
14	15	ЮВ: 68° 31' 36"	10
15	16	ЮВ: 89° 52' 22"	9
16	17	ЮВ: 68° 50' 42"	11
17	18	ЮВ: 26° 40' 47"	7
18	19	ЮЗ: 8° 43' 14"	10
19	20	ЮЗ: 13° 52' 11"	7
20	21	ЮЗ: 54° 43' 39"	9
21	22	ЮЗ: 39° 40' 39"	29
22	23	ЮЗ: 36° 32' 05"	9
23	24	СЗ: 28° 50' 06"	50
24	25	ЮЗ: 82° 53' 05"	29
25	26	ЮЗ: 86° 53' 51"	80
26	27	СЗ: 9° 59' 44"	13
27	1	СВ: 11° 44' 58"	7

74:23:0905002:207 Квартал 84, часть выдела 4
Площадь 0,0549 га

№№ пунктов		Румбы линий	Длина линии, м
1	2	СВ: 77° 46' 13"	61
2	3	ЮЗ: 53° 14' 27"	2
3	4	ЮЗ: 61° 57' 21"	12
4	5	ЮЗ: 31° 24' 13"	11
5	6	ЮЗ: 75° 03' 37"	31
6	7	СЗ: 68° 13' 21"	4
7	8	СЗ: 41° 05' 21"	4
8	9	СЗ: 41° 38' 01"	5
9	1	СЗ: 36° 57' 26"	3

74:23:0905002:206 Квартал 84, часть выдела 4
Площадь 0,0351 га

№№ пунктов		Румбы линий	Длина линии, м
1	2	СВ: 67° 45' 50"	9
2	3	СВ: 79° 26' 57"	6
3	4	СВ: 69° 24' 15"	15
4	5	ЮЗ: 87° 41' 23"	12
5	6	СЗ: 78° 53' 29"	7
6	7	СЗ: 51° 09' 19"	4
7	8	СВ: 75° 04' 11"	36
8	9	ЮЗ: 19° 03' 52"	3
9	10	ЮЗ: 26° 29' 48"	8
10	11	ЮЗ: 32° 33' 34"	5
11	12	ЮЗ: 61° 06' 48"	4
12	13	ЮЗ: 72° 23' 57"	18
13	14	ЮЗ: 79° 14' 33"	12
14	1	СЗ: 68° 55' 45"	2

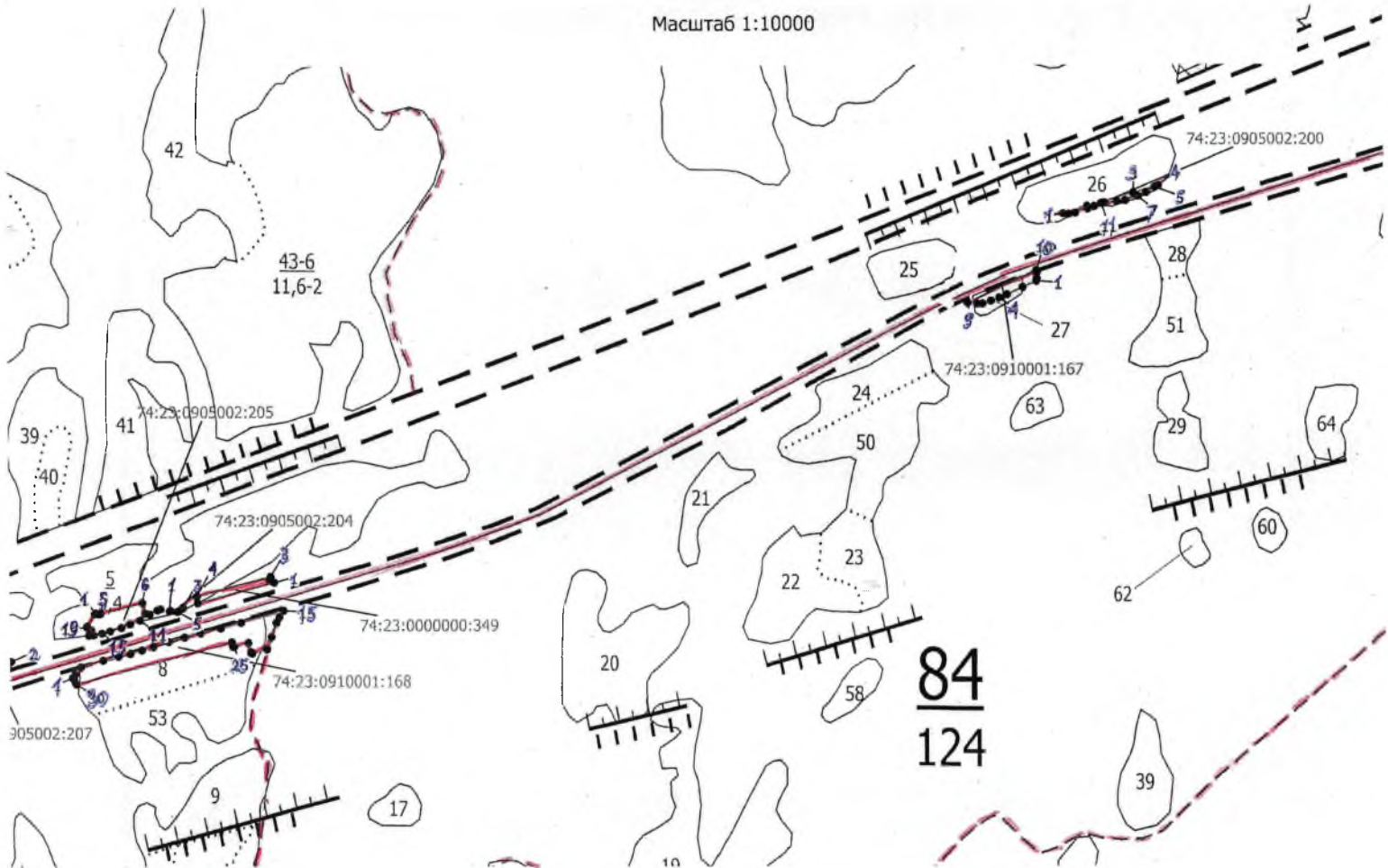
74:23:0902002:144 Квартал 84, часть выдела 2
Площадь 0,0811 га

№№ пунктов		Румбы линий	Длина линии, м
1	2	ЮВ: 79° 10' 05"	10
2	3	СЗ: 0° 54' 21"	3
3	4	СЗ: 12° 43' 42"	9
4	5	ЮВ: 83° 24' 04"	9
5	6	ЮВ: 87° 32' 07"	9
6	7	СВ: 88° 12' 17"	13
7	8	СВ: 82° 51' 31"	9
8	9	ЮЗ: 4° 10' 14"	2
9	10	ЮЗ: 16° 35' 47"	6
10	11	ЮЗ: 35° 42' 24"	5
11	12	ЮЗ: 58° 06' 06"	6
12	13	ЮЗ: 54° 34' 41"	6
13	14	ЮЗ: 87° 37' 44"	8
14	15	ЮЗ: 60° 44' 41"	6
15	16	ЮЗ: 46° 08' 53"	7
16	17	ЮЗ: 77° 17' 46"	2
17	18	ЮЗ: 83° 53' 29"	3
18	19	СЗ: 69° 18' 50"	5
19	20	СЗ: 42° 53' 54"	2
20	21	СЗ: 27° 20' 04"	6
21	22	СЗ: 5° 12' 05"	8
22	1	СЗ: 15° 21' 27"	3

Выноска 2

СХЕМА
испрашиваемых лесных участков
для размещения автомобильной дороги общего пользования федерального значения М-5
«Урал» Москва - Рязань - Пенза - Самара - Уфа - Челябинск км 1820+000 - км 1839+000
в Челябинской области

Масштаб 1:10000



Условные обозначения:

- 74:23:0000000:113 — кадастровый номер испрашиваемого земельного участка
- граница испрашиваемого земельного участка
- 1 - номер характерной точки испрашиваемого земельного участка

74:23:0905002:205 Квартал 84, часть выдела 5
Площадь 0,2579 га

№№ пунктов	Румбы линий	Длина линии, м	
1	2	СВ: 78° 29' 10"	1
2	3	ЮВ: 78° 55' 47"	1
3	4	ЮВ: 66° 08' 37"	3
4	5	СВ: 88° 52' 36"	3
5	6	СВ: 75° 03' 24"	68
6	7	ЮВ: 14° 56' 24"	17
7	8	СВ: 75° 03' 15"	25
8	9	ЮЗ: 69° 27' 24"	5
9	10	ЮЗ: 62° 51' 49"	14
10	11	ЮЗ: 58° 10' 48"	18
11	12	ЮЗ: 69° 17' 43"	17
12	13	ЮЗ: 67° 52' 38"	15
13	14	ЮЗ: 72° 30' 27"	18
14	15	ЮЗ: 74° 56' 52"	13
15	16	ЮЗ: 77° 42' 07"	13
16	17	ЮЗ: 85° 18' 46"	7
17	18	СВ: 24° 55' 08"	9

18	19	СЗ: 58° 42' 46"	7
19	20	СЗ: 43° 04' 41"	1
20	21	СЗ: 12° 31' 44"	1
21	22	СВ: 17° 40' 34"	1
22	23	СВ: 31° 21' 10"	23
23	1	СВ: 46° 52' 18"	1

74:23:0905002:204 Квартал 84, часть выдела 5
Площадь 0,0053 га

№№ пунктов	Румбы линий	Длина линии, м	
1	2	СВ: 73° 58' 47"	2
2	3	СВ: 74° 57' 38"	20
3	4	ЮЗ: 10° 28' 47"	2
4	5	ЮЗ: 58° 22' 07"	9
5	1	СЗ: 85° 45' 31"	13

74:23:0910001:168 Квартал 83, часть выдела 8
Площадь 0,9415 га

№№ пунктов		Румбы линий	Длина линии, м
1	2	СВ: 48° 20' 31"	2
2	3	СВ: 34° 59' 31"	5
3	4	СВ: 36° 51' 44"	15
4	5	СВ: 73° 42' 12"	36
5	6	СВ: 75° 10' 48"	25
6	7	СВ: 76° 24' 12"	19
7	8	СВ: 74° 36' 54"	19
8	9	СВ: 72° 50' 06"	19
9	10	СВ: 72° 43' 19"	26
10	11	СВ: 74° 19' 27"	26
11	12	СВ: 75° 49' 43"	26
12	13	СВ: 76° 04' 23"	33
13	14	СВ: 74° 52' 27"	33
14	15	СВ: 74° 27' 12"	71
15	16	ЮЗ: 35° 23' 55"	13
16	17	ЮЗ: 28° 07' 22"	10
17	18	ЮЗ: 18° 58' 06"	23
18	19	ЮЗ: 20° 46' 47"	20
19	20	ЮЗ: 75° 05' 03"	24
20	21	СЗ: 87° 57' 17"	1
21	22	СЗ: 60° 10' 48"	1
22	23	СЗ: 30° 01' 06"	1
23	24	СЗ: 14° 54' 43"	15
24	25	ЮЗ: 75° 03' 33"	23
25	26	ЮЗ: 87° 30' 38"	1
26	27	СЗ: 63° 11' 57"	1
27	28	СЗ: 30° 26' 23"	1
28	29	СЗ: 14° 53' 37"	6
29	30	ЮЗ: 75° 03' 22"	253
30	31	СЗ: 31° 14' 49"	2
31	1	СЗ: 31° 00' 27"	9

74:23:0910001:167 Квартал 84, часть выдела 27
Площадь 0,1427 га

№№ пунктов		Румбы линий	Длина линии, м
1	2	ЮЗ: 65° 07' 57"	23
2	3	ЮЗ: 66° 12' 28"	27
3	4	ЮЗ: 67° 06' 08"	13
4	5	ЮЗ: 69° 20' 19"	14
5	6	ЮЗ: 71° 46' 33"	14
6	7	ЮЗ: 80° 13' 03"	0
7	8	СЗ: 88° 31' 59"	8
8	9	СЗ: 85° 30' 05"	15
9	10	СВ: 65° 00' 47"	118
10	11	ЮВ: 14° 54' 40"	4
11	12	ЮЗ: 0° 12' 03"	9
12	1	ЮЗ: 13° 54' 19"	4

74:23:0905002:200 Квартал 84, часть выдела 26
Площадь 0,0687 га

№№ пунктов		Румбы линий	Длина линии, м
1	2	СВ: 73° 15' 24"	40
2	3	СВ: 74° 18' 13"	76
3	4	СВ: 73° 48' 14"	41
4	5	ЮЗ: 65° 45' 34"	6
5	6	ЮЗ: 58° 08' 52"	16
6	7	ЮЗ: 66° 12' 35"	14
7	8	ЮЗ: 71° 52' 31"	22
8	9	ЮЗ: 83° 29' 29"	13
9	10	ЮЗ: 84° 41' 52"	20
10	11	ЮЗ: 81° 55' 53"	5
11	12	ЮЗ: 65° 54' 00"	12
12	13	ЮЗ: 70° 18' 29"	11
13	14	ЮЗ: 71° 14' 08"	21
14	15	ЮЗ: 81° 31' 40"	10
15	1	СЗ: 85° 51' 06"	9

74:23:0000000:349 Квартал 84, часть выдела 5
Площадь 0,1249 га

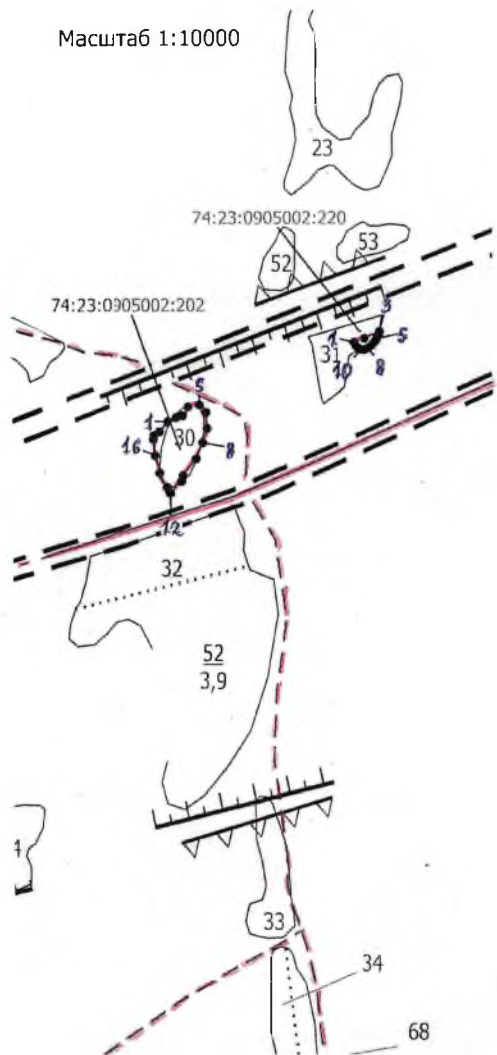
№№ пунктов		Румбы линий	Длина линии, м
1	2	СЗ: 65° 17' 29"	8
2	3	СВ: 18° 13' 53"	6
3	4	ЮЗ: 75° 03' 07"	121
4	5	ЮВ: 8° 08' 17"	10
5	1	СВ: 75° 14' 40"	125

Выноска 3

СХЕМА
испрашиваемых лесных участков
для размещения автомобильной дороги общего пользования федерального значения М-5
«Урал» Москва - Рязань - Пенза - Самара - Уфа - Челябинск км 1820+000 - км 1839+000
в Челябинской области

8

Масштаб 1:10000





74:23:0905002:202 Квартал 84, часть выдела 30
Площадь 0,5631 га

№№ пунктов		Румбы линий	Длина линии, м
1	2	СВ: 64° 17' 19"	13
2	3	СВ: 73° 04' 30"	9
3	4	СВ: 31° 49' 27"	15
4	5	СВ: 80° 33' 19"	16
5	6	ЮВ: 41° 02' 52"	14
6	7	ЮВ: 3° 45' 11"	22
7	8	ЮЗ: 17° 00' 09"	21
8	9	ЮЗ: 21° 30' 00"	24
9	10	ЮЗ: 38° 07' 16"	30
10	11	ЮЗ: 15° 28' 40"	9
11	12	ЮЗ: 43° 25' 18"	23
12	13	ЮЗ: 74° 23' 20"	1
13	14	СЗ: 27° 09' 59"	9
14	15	СЗ: 27° 25' 39"	23
15	16	СЗ: 14° 25' 06"	26
16	17	СЗ: 5° 51' 22"	23
17	18	СВ: 9° 23' 02"	6
18	19	СВ: 57° 51' 58"	9
19	1	СВ: 41° 03' 58"	18

74:23:0905002:220 Квартал 84, часть выдела 31
Площадь 0,0418 га

№№ пунктов		Румбы линий	Длина линии, м
1	2	СВ: 68° 51' 45"	16
2	3	СВ: 66° 35' 21"	23
3	4	ЮЗ: 18° 17' 40"	5
4	5	ЮЗ: 25° 07' 59"	5
5	6	ЮЗ: 33° 27' 12"	5
6	7	ЮЗ: 42° 09' 53"	7
7	8	ЮЗ: 51° 02' 26"	5
8	9	ЮЗ: 66° 15' 14"	6
9	10	СЗ: 89° 11' 55"	4
10	11	СЗ: 68° 52' 31"	5
11	12	СЗ: 46° 58' 51"	5
12	1	СЗ: 28° 52' 29"	6

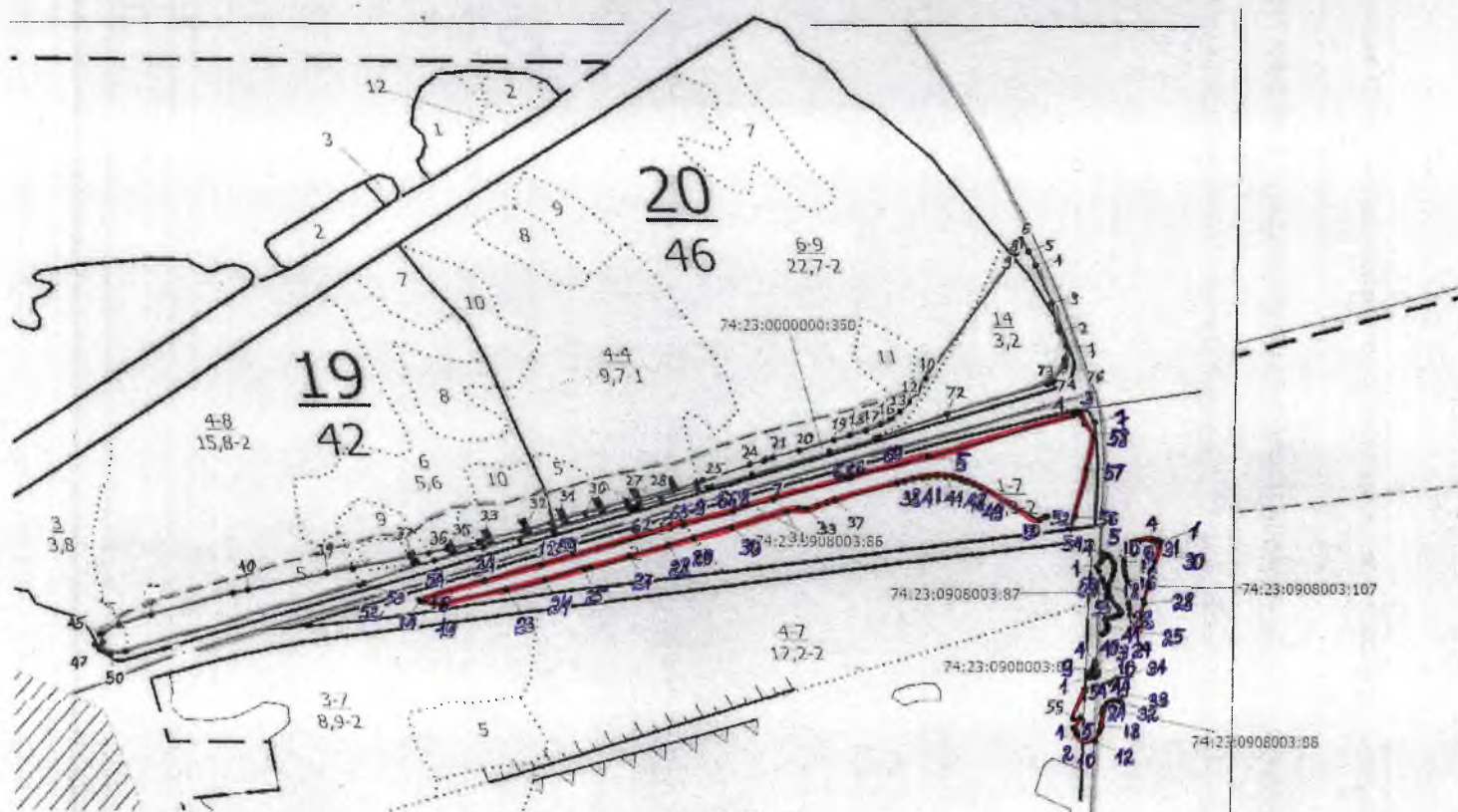
Условные обозначения:

- 74:23:0000000:113 - кадастровый номер испрашиваемого земельного участка
 - граница испрашиваемого земельного участка
 1 - номер характерной точки испрашиваемого земельного участка

Выноска 4

СХЕМА
испрашиваемых лесных участков
для размещения автомобильной дороги общего пользования федерального значения М-5
«Урал» Москва - Рязань - Пенза - Самара - Уфа - Челябинск км 1820+000 - км 1839+000
в Челябинской области

Масштаб 1:10000



Условные обозначения:

74:23:0000000:113



- кадастровый номер испрашиваемого земельного участка
- граница испрашиваемого земельного участка
- номер характерной точки испрашиваемого земельного участка

74:23:0908003:86

Квартал 85, часть выдела 2, части выдела 1-7.

Площадь 4,7107 га

часть выдела 2 – 0,9895 га

части выдела 1-7 – 3,7212 га

№№ пунктов		Румбы линий	Длина линии, м
1	2	ЮЗ: 82° 26' 40"	17
2	3	СЗ: 25° 41' 48"	19
3	4	ЮЗ: 75° 46' 24"	9
4	5	ЮЗ: 73° 56' 56"	242
5	6	ЮЗ: 75° 09' 20"	127
6	7	ЮЗ: 73° 28' 35"	131
7	8	ЮЗ: 73° 45' 58"	68
8	9	ЮЗ: 74° 27' 47"	82
9	10	ЮЗ: 74° 24' 56"	3
10	11	ЮЗ: 74° 09' 44"	34
11	12	ЮЗ: 74° 11' 03"	200
12	13	ЮЗ: 73° 40' 21"	93
13	14	ЮЗ: 73° 02' 44"	109
14	15	ЮВ: 53° 46' 09"	3
15	16	ЮВ: 81° 07' 10"	5
16	17	ЮВ: 85° 03' 47"	10
17	18	СВ: 73° 05' 09"	4
18	19	СВ: 78° 20' 12"	15
19	20	ЮВ: 12° 01' 02"	2
20	21	ЮВ: 58° 42' 25"	4
21	22	ЮВ: 63° 41' 56"	4
22	23	СВ: 76° 58' 05"	99
23	24	СВ: 75° 27' 04"	63
24	25	СВ: 74° 16' 29"	66
25	26	СВ: 74° 13' 53"	9
26	27	СВ: 73° 59' 53"	65
27	28	СВ: 74° 00' 02"	65
28	29	СВ: 73° 58' 57"	43
29	30	СВ: 73° 59' 41"	63
30	31	СВ: 74° 00' 13"	93
31	32	СВ: 77° 13' 49"	21
32	33	ЮВ: 84° 29' 08"	10
33	34	ЮВ: 84° 30' 09"	4
34	35	СВ: 69° 28' 38"	16
35	36	СВ: 69° 15' 50"	16
36	37	СВ: 77° 16' 07"	13
37	38	СВ: 74° 00' 28"	104
38	39	СВ: 74° 37' 08"	12
39	40	СВ: 75° 57' 50"	15
40	41	СВ: 78° 42' 48"	14
41	42	СВ: 81° 48' 28"	10
42	43	СВ: 86° 24' 08"	13

43	44	ЮВ: 87° 24' 59"	14
44	45	ЮВ: 81° 18' 36"	13
45	46	ЮВ: 75° 32' 53"	11
46	47	ЮВ: 70° 50' 34"	11
47	48	ЮВ: 66° 31' 32"	12
48	49	ЮВ: 63° 20' 55"	12
49	50	ЮВ: 60° 20' 00"	106
50	51	СВ: 59° 49' 24"	11
51	52	СВ: 75° 19' 05"	2
52	53	СВ: 89° 34' 40"	16
53	54	ЮВ: 54° 55' 12"	22
54	55	ЮВ: 82° 43' 30"	4
55	56	СВ: 26° 51' 14"	14
56	57	СВ: 14° 24' 23"	77
57	58	СВ: 11° 11' 26"	60
58	1	СВ: 7° 59' 48"	18

74:23:0908003:87 Квартал 86, часть выдела 1
Площадь 0,1588 га

№№ пунктов		Румбы линий	Длина линии, м
1	2	СВ: 43° 45' 06"	9
2	3	СВ: 43° 38' 56"	6
3	4	СВ: 17° 04' 16"	1
4	5	СЗ: 8° 59' 52"	8
5	6	СЗ: 37° 04' 23"	2
6	7	ЮВ: 69° 11' 14"	7
7	8	ЮВ: 57° 55' 50"	6
8	9	ЮВ: 47° 08' 51"	5
9	10	ЮВ: 33° 28' 44"	6
10	11	ЮВ: 19° 57' 41"	5
11	12	ЮВ: 7° 25' 19"	5
12	13	ЮЗ: 5° 22' 19"	6
13	14	ЮЗ: 14° 04' 12"	8
14	15	ЮЗ: 23° 49' 15"	8
15	16	ЮЗ: 29° 49' 42"	6
16	17	ЮЗ: 20° 00' 45"	3
17	18	ЮЗ: 9° 47' 15"	4
18	19	ЮЗ: 0° 25' 03"	5
19	20	ЮВ: 9° 39' 04"	5
20	21	ЮВ: 20° 38' 15"	7
21	22	ЮВ: 32° 39' 05"	7
22	23	ЮВ: 43° 52' 10"	9
23	24	ЮВ: 41° 09' 37"	4
24	25	ЮВ: 37° 11' 45"	4
25	26	ЮВ: 34° 31' 17"	2
26	27	ЮВ: 22° 52' 07"	2
27	28	ЮВ: 3° 54' 02"	2
28	29	ЮЗ: 12° 03' 24"	1
29	30	ЮЗ: 33° 37' 60"	3
30	31	ЮЗ: 60° 53' 34"	2
31	32	ЮЗ: 74° 12' 09"	2
32	33	ЮЗ: 77° 16' 02"	4
33	34	ЮЗ: 80° 40' 14"	4
34	35	ЮЗ: 84° 52' 43"	4
35	36	ЮЗ: 72° 44' 46"	3
36	37	ЮЗ: 46° 08' 24"	3
37	38	ЮЗ: 19° 49' 45"	3

38	39	ЮВ: 8° 55' 17"	3
39	40	ЮВ: 29° 29' 51"	4
40	41	ЮВ: 12° 07' 16"	3
41	42	ЮЗ: 3° 52' 43"	2
42	43	ЮЗ: 14° 32' 59"	1
43	44	ЮЗ: 24° 08' 05"	2
44	45	ЮЗ: 33° 13' 19"	2
45	46	ЮЗ: 43° 19' 20"	2
46	47	ЮЗ: 53° 36' 16"	2
47	48	ЮЗ: 58° 34' 14"	2
48	49	ЮЗ: 61° 20' 44"	2
49	50	СВ: 11° 55' 34"	24
50	51	СВ: 8° 37' 10"	14
51	52	СВ: 3° 18' 07"	4
52	53	СВ: 3° 19' 39"	5
53	54	СЗ: 0° 36' 34"	6
54	55	СЗ: 0° 38' 03"	3
55	56	СЗ: 4° 32' 08"	8
56	57	СЗ: 6° 58' 41"	11
57	58	СЗ: 16° 11' 50"	9
58	59	СЗ: 17° 28' 57"	8
59	60	СЗ: 22° 05' 30"	12
60	1	СЗ: 27° 09' 19"	10

74:23:0908003:89 Квартал 86, часть выдела 1
Площадь 0,0210 кв.м

№№ пунктов		Румбы линий	Длина линии, м
1	2	СВ: 21° 18' 47"	11
2	3	СВ: 19° 19' 07"	10
3	4	СВ: 17° 55' 57"	7
4	5	ЮВ: 23° 04' 33"	2
5	6	ЮВ: 20° 42' 33"	3
6	7	ЮВ: 18° 55' 07"	3
7	8	ЮВ: 17° 57' 42"	10
8	9	ЮВ: 11° 18' 36"	2
9	10	ЮЗ: 3° 56' 43"	2
10	11	ЮЗ: 17° 22' 34"	2
11	12	ЮЗ: 30° 07' 13"	2
12	13	ЮЗ: 41° 17' 30"	2
13	14	ЮЗ: 53° 16' 50"	2
14	15	ЮЗ: 64° 26' 24"	1
15	16	ЮЗ: 76° 59' 04"	2
16	17	ЮЗ: 84° 16' 18"	3
17	18	ЮЗ: 82° 27' 10"	3
18	1	ЮЗ: 80° 34' 31"	3

74:23:0908003:88 Квартал 86, часть выдела 1
Площадь 0,4256 га

№№ пунктов		Румбы линий	Длина линии, м
1	2	ЮВ: 52° 05' 13"	3
2	3	ЮВ: 41° 38' 01"	1
3	4	ЮВ: 32° 18' 12"	2
4	5	ЮВ: 22° 26' 57"	2

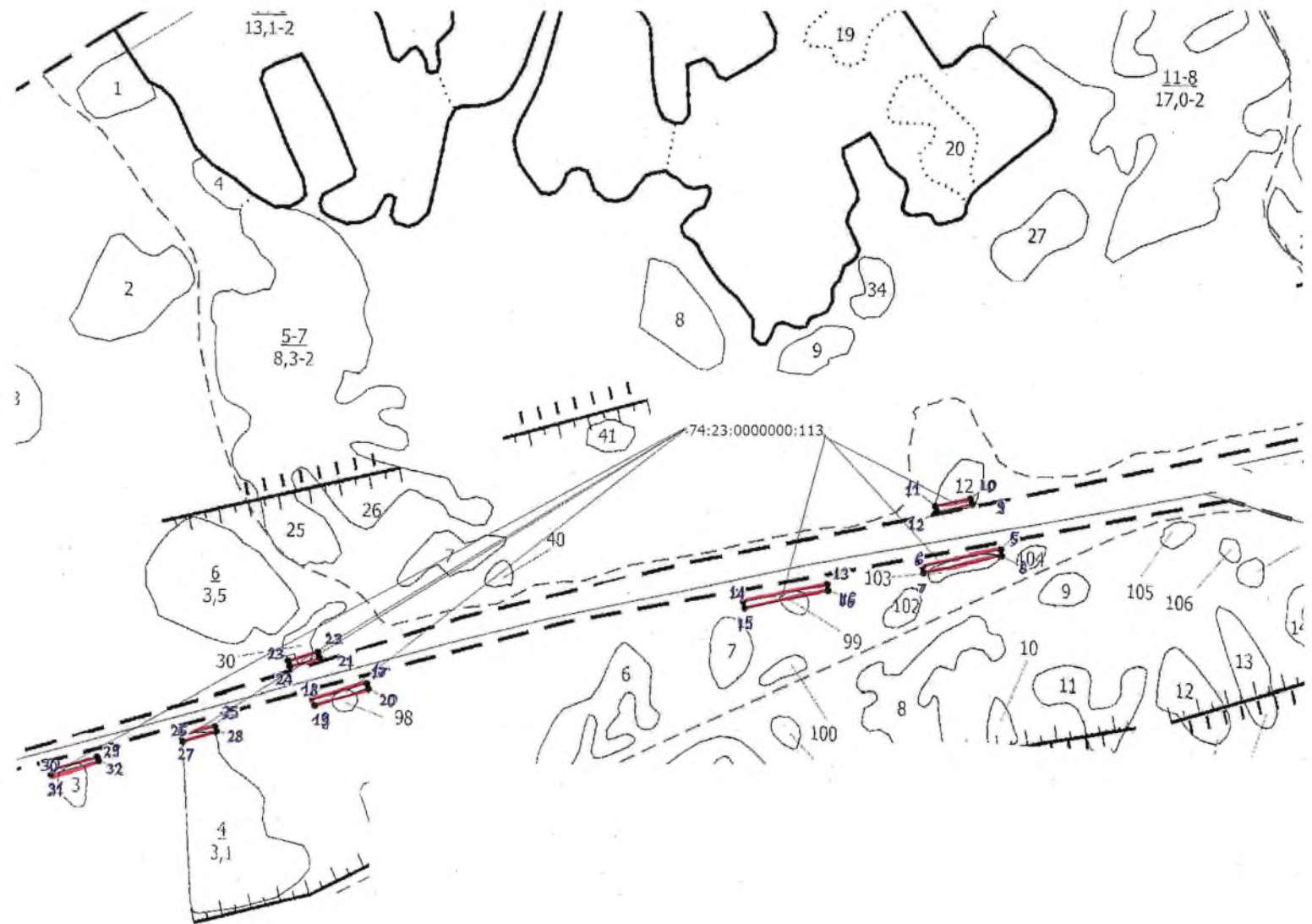
5	6	ЮВ: 14° 44' 37"	2
6	7	ЮВ: 20° 28' 35"	2
7	8	ЮВ: 30° 29' 59"	2
8	9	ЮВ: 41° 47' 53"	2
9	10	ЮВ: 53° 01' 02"	2
10	11	ЮВ: 64° 49' 45"	2
11	12	ЮВ: 75° 29' 03"	7
12	13	ЮВ: 74° 29' 12"	6
13	14	ЮВ: 72° 43' 07"	6
14	15	ЮВ: 71° 45' 38"	6
15	16	СВ: 24° 36' 29"	17
16	17	СВ: 23° 49' 48"	8
17	18	СЗ: 24° 28' 57"	1
18	19	СЗ: 14° 36' 05"	1
19	20	СЗ: 5° 01' 45"	1
20	21	СВ: 4° 02' 40"	1
21	22	СВ: 7° 37' 38"	19
22	23	СВ: 7° 13' 28"	3
23	24	СВ: 17° 09' 43"	4
24	25	СВ: 29° 04' 50"	4
25	26	СВ: 41° 00' 33"	4
26	27	СВ: 52° 42' 04"	4
27	28	СВ: 64° 41' 31"	4
28	29	СВ: 76° 36' 49"	4
29	30	СВ: 86° 34' 28"	3
30	31	ЮВ: 84° 06' 09"	5
31	32	ЮВ: 78° 26' 40"	3
32	33	СВ: 21° 48' 05"	11
33	34	СВ: 23° 07' 50"	34
34	35	СЗ: 87° 05' 12"	4
35	36	ЮЗ: 85° 24' 41"	5
36	37	ЮЗ: 77° 20' 60"	5
37	38	ЮЗ: 69° 36' 13"	5
38	39	ЮЗ: 61° 26' 20"	5
39	40	ЮЗ: 55° 09' 22"	6
40	41	ЮЗ: 56° 30' 24"	4
41	42	ЮЗ: 58° 40' 17"	4
42	43	ЮЗ: 60° 22' 43"	4
43	44	ЮЗ: 62° 32' 45"	4
44	45	ЮЗ: 64° 19' 23"	4
45	46	ЮЗ: 66° 56' 55"	6
46	47	ЮЗ: 71° 16' 48"	3
47	48	ЮЗ: 74° 55' 05"	3
48	49	ЮЗ: 79° 30' 07"	3
49	50	ЮЗ: 82° 47' 09"	3
50	51	ЮЗ: 87° 17' 58"	3
51	52	СЗ: 88° 44' 06"	3
52	53	СЗ: 84° 57' 08"	3
53	54	СЗ: 80° 15' 17"	4
54	55	ЮЗ: 20° 23' 26"	51
55	56	СВ: 77° 32' 32"	12
56	1	ЮЗ: 34° 37' 37"	21

74:23:0908003:107 Квартал 86, часть выдела 1
Площадь 0,4538 га

№№ пунктов		Румбы линий	Длина линии, м
1	2	СЗ: 65° 19' 23"	4
2	3	СЗ: 80° 01' 51"	4
3	4	СЗ: 87° 54' 58"	9
4	5	ЮЗ: 83° 59' 44"	20
5	6	ЮЗ: 78° 52' 53"	5
6	7	ЮЗ: 67° 00' 17"	7
7	8	ЮЗ: 53° 15' 46"	6
8	9	ЮЗ: 40° 18' 13"	5
9	10	ЮЗ: 27° 31' 48"	6
10	11	ЮЗ: 11° 47' 24"	7
11	12	ЮВ: 0° 36' 11"	9
12	13	ЮВ: 4° 28' 23"	8
13	14	ЮВ: 8° 16' 38"	8
14	15	ЮВ: 11° 51' 01"	8
15	16	ЮВ: 11° 57' 05"	9
16	17	ЮВ: 8° 18' 42"	9
17	18	ЮВ: 4° 41' 39"	9
18	19	ЮВ: 1° 09' 12"	9
19	20	ЮЗ: 1° 03' 59"	10
20	21	ЮВ: 4° 15' 09"	8
21	22	ЮВ: 10° 55' 53"	10
22	23	ЮВ: 18° 35' 30"	10
23	24	ЮВ: 26° 10' 19"	10
24	25	ЮВ: 30° 50' 40"	10
25	26	СВ: 8° 43' 59"	23
26	27	СВ: 17° 56' 12"	7
27	28	СВ: 15° 45' 01"	17
28	29	СЗ: 19° 11' 18"	5
29	30	СВ: 13° 11' 05"	77
30	31	СВ: 30° 33' 34"	16
31	1	СВ: 34° 10' 01"	7

СХЕМА
испрашиваемых лесных участков
для размещения автомобильной дороги общего пользования федерального значения М-5
«Урал» Москва - Рязань - Пенза - Самара - Уфа - Челябинск км 1820+000 - км 1839+000
в Челябинской области

Масштаб 1:10000



Условные обозначения:

74:23:0000000:113

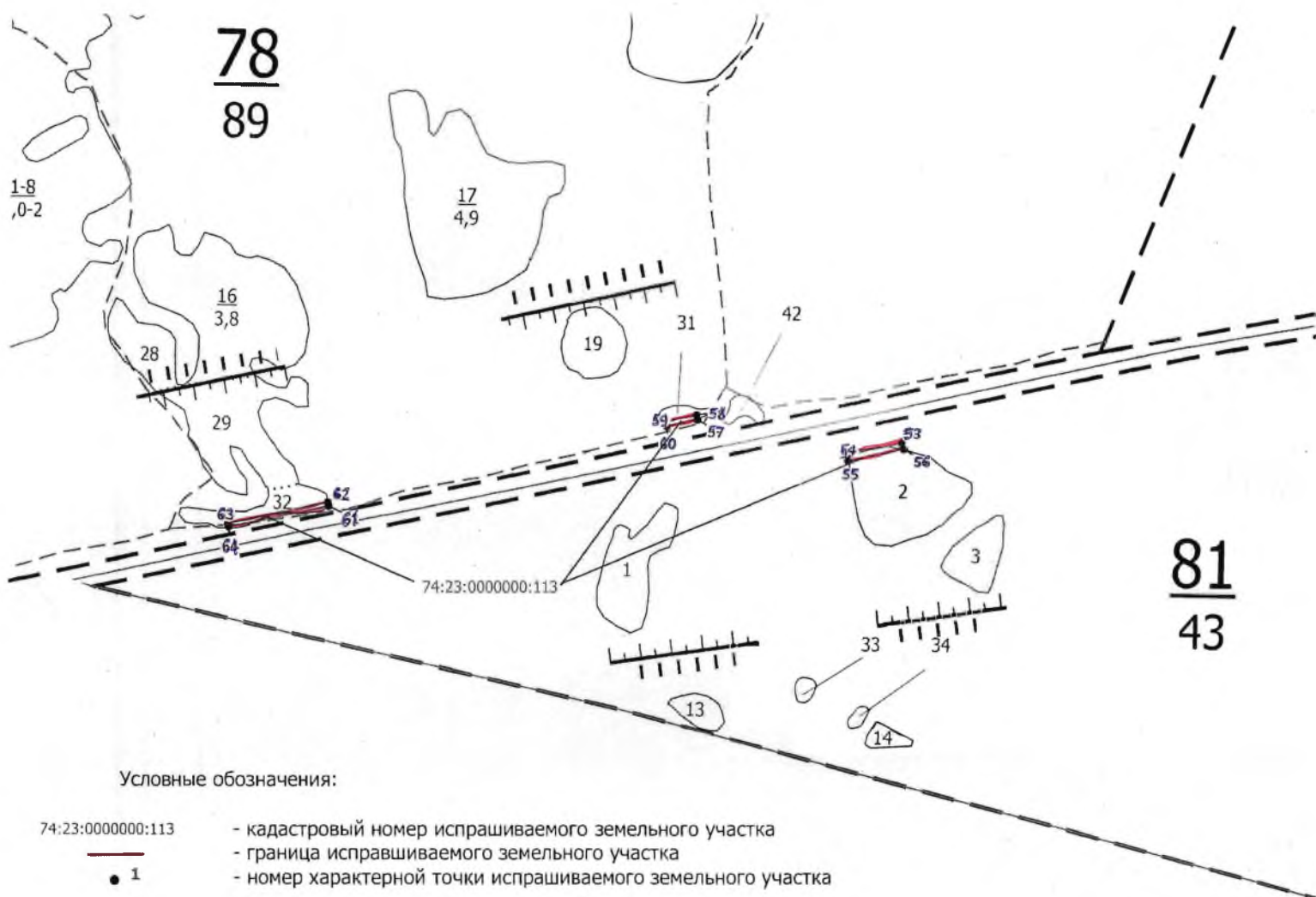


- кадастровый номер испрашиваемого земельного участка
- граница испрашиваемого земельного участка
- номер характерной точки испрашиваемого земельного участка

Данные инструментальной съемки представлены на листе 16

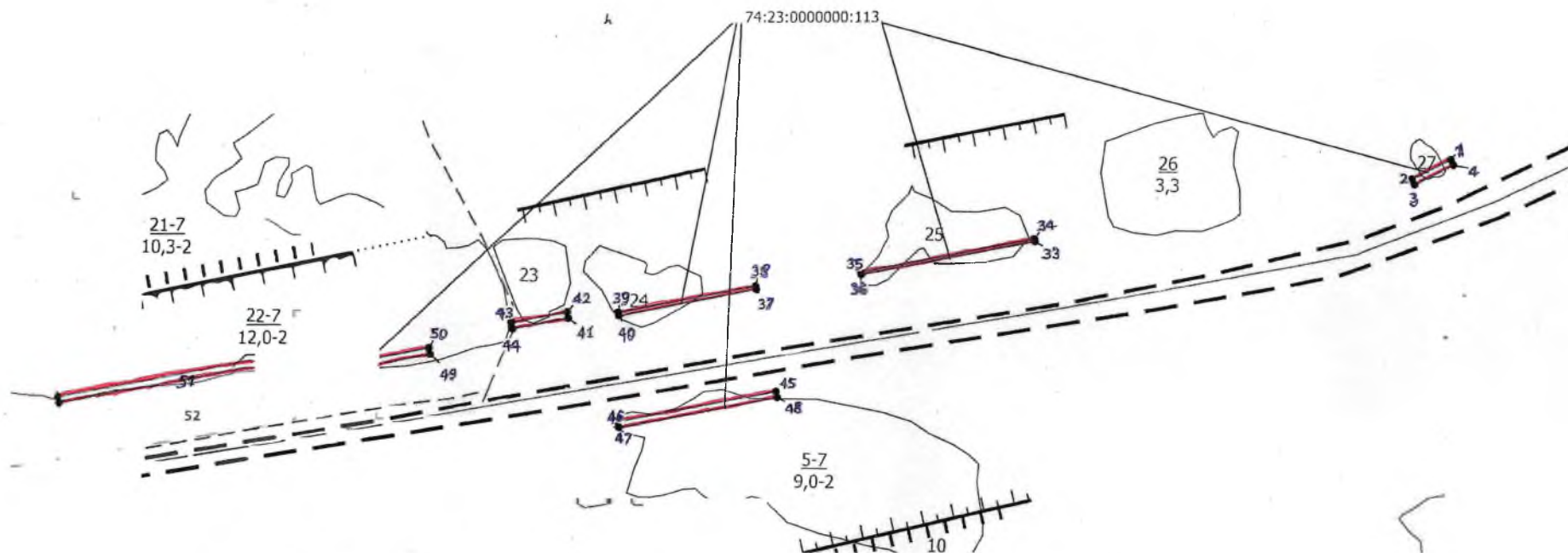
СХЕМА
испрашиваемых лесных участков
для размещения автомобильной дороги общего пользования федерального значения М-5
«Урал» Москва - Рязань - Пенза - Самара - Уфа - Челябинск км 1820+000 - км 1839+000
в Челябинской области

Масштаб 1:10000



Данные инструментальной съемки представлены на листе 16

СХЕМА
испрашиваемых лесных участков
для размещения автомобильной дороги общего пользования федерального значения М-5
«Урал» Москва - Рязань - Пенза - Самара - Уфа - Челябинск км 1820+000 - км 1839+000
в Челябинской области
Масштаб 1:10000



Условные обозначения:

- 74:23:0000000:113 - кадастровый номер испрашиваемого земельного участка
 — граница испрашиваемого земельного участка
 ● 1 - номер характерной точки испрашиваемого земельного участка

74:23:0000000:113

Квартал 86, части выделов 3,4,98,99,103
 Квартал 78, части выделов 12,30,31,32
 Квартал 79, части выделов 22-7,23,24,25,27
 Квартал 81, части выделов 2, 5-7
 Площадь 1,8400 га, из них:
 кв. 86, часть выдела 3 – 0,0500 га
 кв. 86, часть выдела 4 – 0,0500 га
 кв. 86, часть выдела 98 – 0,0900 га
 кв. 86, часть выдела 99 – 0,1400 га
 кв. 86, часть выдела 103 – 0,1300 га

кв. 78, часть выдела 12 – 0,0500 га
 кв. 78, часть выдела 30 – 0,0500 га
 кв. 78, часть выдела 31 – 0,0400 га
 кв. 78, часть выдела 32 – 0,0999 га
 кв. 79, часть выдела 22-7 – 0,3897 га
 кв. 79, часть выдела 23 – 0,0900 га
 кв. 79, часть выдела 24 – 0,1203 га
 кв. 79, часть выдела 25 – 0,1200 га
 кв. 79, часть выдела 27 – 0,0700 га
 кв. 81, часть выдела 2 – 0,0900 га
 кв. 81 часть выдела 5-7 – 0,2601 га

Данные инструментальной съемки представлены на листе 16

№№ пунктов		Румбы линий	Длина линии, м
1	2	ЮЗ: 64° 00' 47"	70
2	3	ЮВ: 26° 09' 19"	10
3	4	СВ: 64° 01' 02"	70
4	5	СЗ: 25° 57' 02"	10
5	6	ЮЗ: 78° 08' 38"	130
6	7	ЮВ: 11° 50' 18"	10
7	8	СВ: 78° 09' 05"	130
8	9	СЗ: 11° 45' 32"	10
9	10	СЗ: 11° 47' 34"	9
10	11	ЮЗ: 78° 09' 40"	58
11	12	ЮВ: 11° 50' 39"	9
12	13	СВ: 78° 08' 58"	58
13	14	ЮЗ: 78° 08' 57"	140
14	15	ЮВ: 11° 49' 36"	10
15	16	СВ: 78° 08' 57"	140
16	17	СЗ: 11° 49' 36"	10
17	18	ЮЗ: 73° 48' 51"	90
18	19	ЮВ: 16° 12' 19"	10
19	20	СВ: 73° 48' 51"	90
20	21	СЗ: 16° 12' 19"	10
21	22	СЗ: 16° 10' 24"	10
22	23	ЮЗ: 73° 47' 13"	50
23	24	ЮВ: 16° 13' 16"	10
24	25	СВ: 73° 49' 12"	50
25	26	ЮЗ: 73° 49' 16"	58
26	27	ЮВ: 16° 12' 35"	9
27	28	СВ: 73° 48' 08"	58
28	29	СЗ: 16° 14' 49"	9
29	30	ЮЗ: 73° 48' 13"	80
30	31	ЮВ: 16° 10' 20"	6
31	32	СВ: 73° 48' 52"	80
32	33	СЗ: 16° 19' 21"	6
33	34	СЗ: 10° 37' 11"	4
34	35	ЮЗ: 79° 26' 21"	284
35	36	ЮВ: 10° 38' 41"	4
36	37	СВ: 79° 26' 28"	284
37	38	СЗ: 10° 30' 26"	5
38	39	ЮЗ: 79° 26' 13"	226
39	40	ЮВ: 10° 37' 58"	5

40	41	CB: 79° 26' 20"	226
41	42	C3: 10° 36' 45"	10
42	43	Ю3: 79° 26' 30"	90
43	44	ЮВ: 10° 36' 07"	10
44	45	CB: 79° 26' 08"	90
45	46	Ю3: 79° 26' 31"	260
46	47	ЮВ: 10° 38' 52"	10
47	48	CB: 79° 26' 21"	260
48	49	C3: 10° 32' 45"	10
49	50	C3: 10° 35' 29"	10
50	51	Ю3: 79° 26' 14"	390
51	52	ЮВ: 10° 34' 00"	10
52	53	CB: 79° 26' 30"	390
53	54	Ю3: 78° 09' 02"	90
54	55	ЮВ: 11° 53' 40"	10
55	56	CB: 78° 09' 20"	90
56	57	C3: 11° 49' 36"	10
57	58	C3: 11° 53' 59"	8
58	59	Ю3: 78° 08' 46"	50
59	60	ЮВ: 11° 50' 40"	8
60	61	CB: 78° 09' 35"	50
61	62	C3: 11° 46' 06"	6
62	63	Ю3: 78° 08' 51"	163
63	64	ЮВ: 11° 57' 04"	6
64	1	CB: 78° 08' 46"	163



ГЛАВНОЕ УПРАВЛЕНИЕ ЛЕСАМИ ЧЕЛЯБИНСКОЙ ОБЛАСТИ

ул. Энгельса, 54, Челябинск, 454092,
Российская Федерация
Телефон (351) 262-92-52, факс (351) 262-92-71,
телетайп 124125 ЛЕС, E-mail: ALL@e-chel.ru

от « 02 » 04 2021 г. № 3106

на № _____ от « _____ » _____ 20 _____ г.

Генеральному директору
ООО НПП «Геокоминвест»

А.А. Щиголеву

129345, г. Москва, ул. Тайнинская,
д. 7

О согласовании документации
по планировке территории

Уважаемый Александр Александрович!

Главное управление рассмотрело документацию по планировке территории (проект планировки и проект межевания территории) для размещения линейного объекта Федерального значения «Участок автомобильной дороги общего пользования федерального значения М-5 «Урал» Москва – Рязань – Самара - Уфа – Челябинск км 1820+000 – км 1839+000 в Челябинской области».

В соответствии с требованиями пункта 12.3. статьи 45 Градостроительного кодекса Российской Федерации, Главное управление лесами Челябинской области согласовывает представленную документацию в границах земель лесного фонда Чебаркульского лесничества в кварталах 78 (части выделов: 12, 30, 31, 32, 22-7, 23, 24), 79 (части выделов: 24, 25, 27), 81 (части выделов: 2, 5-7), 82 (части выделов: 30, 31, 33, 34), 83 (части выделов: 8, 32), 84 (части выделов: 4, 5, 6, 26, 27, 30, 31, 47), 85 (части выделов: 2, 1-7), 86 (части выделов: 1, 3, 4, 98, 99, 103) Бишкильского участкового лесничества, в квартале 70 (часть выдела 60) Травниковского участкового лесничества на площади 14,0512 га для перевода из категории «земли лесного фонда» в категорию «земли промышленности, энергетики, транспорта, связи, радиовещания, телевидения, информатики, земли для обеспечения космической деятельности, земли обороны, безопасности и земли иного специального назначения» под размещение линейного объекта Федерального значения «Участок автомобильной дороги общего пользования федерального значения М-5 «Урал» Москва – Рязань – Самара - Уфа – Челябинск км 1820+000 – км 1839+000 в Челябинской области» в соответствии с требованиями Федерального закона от 21.12.2004 г. № 172-ФЗ «О переводе земель или земельных участков из одной категории в другую» и приказа Министерства природных ресурсов и экологии Российской Федерации от 25.12.2018 г. № 684 «Об утверждении содержания ходатайства о переводе земель лесного фонда в другую категорию и состава прилагаемых к нему документов».

Заместитель начальника
Главного управления

Ю.В. Золотухин

Полякова Татьяна Егоровна
8 (351) 262 92 49